

## B. PODZEMNE VODE

### B.0. Pojasnila k preglednicam

V poglavju o podzemnih vodah (B) so poleg uvodnih Pojasnil (B.0.) še tri podpoglavja s preglednicami. V njih so podatki in rezultati meritev izbranih delujočih postaj v mreži za podzemne vode.

#### Razlage pojmov in okrajšav v preglednicah:

- Št.** – tekoča številka postaje za meritve globine do podzemne vode;
- Šifra** – šifra postaje v računalniški datoteki;
- Postaja** – ime postaje; sestoji iz šifre postaje v katastru postaj in imena kraja, kjer postaja deluje;
- Kota »0«** – nadmorska višina točke (v metrih nad gladino Jadranskega morja), od katere se meri globino do podzemne vode;
- Objekt** – tip merskega objekta (**V** – kopani vodnjak, običajno premera okoli 1 meter in obložen s kamnom, z opeko ali z betonskimi cevmi; **P** – piezometer z vgrajeno kovinsko ali plastično cevjo premera 0.05 metra do 0.3 metra luknjano v območju vodonosnega sloja);
- X in Y** – Gauss-Kruegerjeve koordinate položaja merske postaje na topografski karti merila 1:25000;
- Pogostost opazovanj** – pogostost opazovanj na mesec (**6 x** – opazovanje vsakih pet dni; **ZV** – neprekinjeno beleženje z limnigrafom, **ZV-P** – neprekinjeno beleženje s podatkovnim zapisovalnikom);
- Pričetek opazovanj** – začetno leto merjenja globine do podzemne vode;
- Stran** – stran, na kateri so za postajo navedeni podatki o stanju voda. Postaje, ki imajo poleg mesečnih in letnih vodostajev tudi dnevne vrednosti, so označene z zvezdico (\*);
- Tip** – način merjenja globine podzemne vode (**L** – meritev z limnigrafom; **O** – opazovanja, katerih pogostost je označena v preglednici B.1. v koloni Pogostost opazovanj, **P** – meritev s podatkovnim zapisovalnikom);
- Teren** – nadmorska višina površja tal (v metrih nad gladino Jadranskega morja) na merski postaji;
- ni podatka;
- Suho** – gladina podzemne vode se je znižala pod dno merskega objekta;
- Hnk** – najnižji vodostaj v letu (mesecu) – konica;
- Hnp** – najnižji vodostaj v letu (mesecu) – dnevno povprečje;
- Hs** – srednji vodostaj v letu (mesecu);
- Hvp** – najvišji vodostaj v letu (mesecu) – dnevno povprečje;
- Hvk** – najvišji vodostaj v letu (mesecu) – konica;
- nHnk** – najnižji nizek vodostaj v obdobju – konica;
- nHnp** – najnižji nizek vodostaj v obdobju – dnevno povprečje;

## B. GROUNDWATERS

### B.0. Explanation to the tables

The chapter on groundwaters (B) consists of the introductory Explanation (B.0.) and three subchapters with tables. They comprise data on measurement results from selected groundwater observation wells (i. e. stations).

#### Key to the terms and abbreviations used in the tables:

- Št.** (No) – current number of a groundwater observation well;
- Šifra** (Code) – station code in the computer file;
- Postaja** (Station) – name of a station; it consists of the station code from the station cadaster and the name of location where a station operates;
- Kota »0«** (datum point) – the altitude (in meters above the level of the Adriatic) from which the depth to water table is measured;
- Objekt** (Structure) – type of measuring structure (**V** – digged well, usually one meter in diameter and walled with stones or bricks, or concrete tubes are inserted; **P** – piezometer with built-in metal or plastic tube of 0.05-0.3 m in diameter with perforated part in the zone of aquifer layer);
- X and Y** – Gauss-Krueger coordinates of a groundwater observation well on the topographic map of scale 1 : 25000;
- Pogostost opazovanj** (Observation frequency) – frequency of observations per month (**6 x** – observations each five days; **ZV** – continuous recording with recorder, **ZV-P** – continuous recording with data logger);
- Pričetek opazovanj** (Beginning of observations) – the beginning year of measuring depth to water table;
- Stran** (Page) – the page on which the data on water conditions for a station are listed. Stations where daily values are also listed besides monthly and annual water tables are marked with an asterisk (\*);
- Tip** (Type) – the way of measuring depth of the water table (**L** – continuous recording with recorder; **O** – observations, the frequencies of which are listed in Table B.1 in column Pogostost opazovanj / Observation frequency/, **P** – continuous recording with data logger);
- Teren** (Ground surface) – ground surface altitude (in meters above the level of the Adriatic) of a groundwater observation well;
- no data;
- Suho** (Dry) – water table has dropped below the bottom of the observation well;
- Hnk** – the lowest annual (monthly) water table – extreme;
- Hnp** – the lowest annual (monthly) water table – daily average;
- Hs** – mean annual (monthly) water table;

**vHvp** – najvišji visok vodostaj v obdobju – dnevno povprečje;

**vHvk** – najvišji visok vodostaj v obdobju – konica.

### B.1. Seznam postaj za opazovanje podzemnih voda

V seznamu so navedene izbrane delujoče merske postaje za opazovanje podzemnih voda. Urejene so po vodonosnikih, kot hidrogeološko in hidravlično zaključenih enotah z značilnim režimom nihanja vodnih stanj. Vodonosniki si sledijo geografsko od severovzhoda proti jugozahodu države.

### B.2. Mesečni in letni srednji vodostaji s konicami

V preglednici so za izbrane postaje natisnjeni mesečni in letni srednji vodostaji ter mesečne in letne konice ter konice zabele ene v celotnega obdobja opazovanj.

Na postajah, ki so opremljene z limnigrafom (tip = **L**), so mesečne in letne vrednosti določene oziroma izračunane na osnovi limnigrafskega zapisa (obdelava in digitalizacija limnigrama). Na postajah, ki so opremljene s podatkovnim zapisovalnikom (tip = **P**), so mesečne in letne vrednosti določene oziroma izračunane na osnovi prenešene baze podatkov. **Nizek** vodostaj za mesec je **Hnk**, **srednji** vodostaj je **Hs**, **visok** vodostaj pa **Hvk**. Na postajah, kjer globino do podzemne vode spremljajo z dnevnimi opazovanji (tip = **O**), so mesečni in letni vodostaji izračunani na osnovi opravljenih opazovanj trenutnih vrednosti (4 ×, 6 ×, 30 × na mesec – glej Pogostost opazovanj v preglednici B.1.). **Nizek**, **srednji**, **visok** vodostaj so **Hnp**, **Hs** in **Hvp**.

Letne vrednosti so izpisane posebej, konici pa sta opremljeni z datumom.

Zabeležene konice so absolutno najnižji oziroma najvišji vodostaji zabeleženi v opazovanem obdobju. To so na limnigrafskih postajah nizkovodne (**nHnk**) oziroma visokovodne konice (**vHvk**), ali najnižje (**nHnp**) oziroma najvišje (**vHvp**) opazovane trenutne vrednosti.

### B.3. Dnevni vodostaji z nivogramom

Za izbrane postaje so v letopisu objavljene preglednice srednjih dnevnih vodostajev po obdelavi limnigramov, oziroma trenutnih vrednosti, kjer limnigramov ni. Iz njih so izračunani srednji mesečni in letni vodostaji (**Hs**). Skupaj s konicami (**Hnk**, **Hvk**, **Hnp**, **Hvp**) so kot značilne vrednosti navedeni v spodnjem delu preglednic.

V nivogramu je s srednjimi dnevnimi vrednostmi prikazano spreminjanje vodostajev preko leta. Na navpični osi so prikazane globine gladine podzemne vode merjene v cm od kote »0«.

**Hvp** – the highest annual (monthly) water table – daily average;

**Hvk** – the highest annual (monthly) water table – extreme;

**nHnk** – the minimum low water table in a period – extreme;

**nHnp** – the minimum low water table in a period – daily average;

**vHvp** – the maximum high water table in a period – daily average;

**vHvk** – the maximum high water table in a period – extreme.

### B.1. The list of groundwater observation wells

In the list selected groundwater observation wells are included. They are arranged according to the aquifers as hydrogeologic and hydraulic closed units with the typical regime of water table fluctuation. Aquifers follow according to their geographical locations, from northeast towards southwest of the state.

### B.2. Monthly and annual mean water tables with extremes

For the selected stations the table lists monthly and annual mean water tables as well as monthly and annual extremes and those, registered in the observation period.

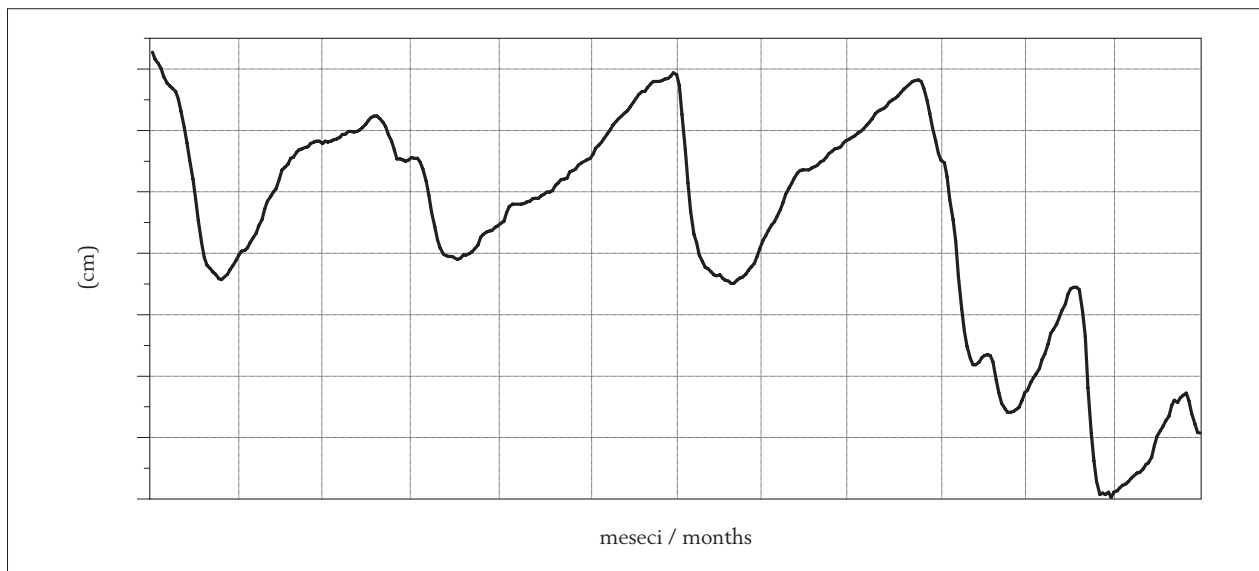
For the stations equipped with recorders (**L** type), monthly and annual values are defined or calculated on the basis of continuous recording (processing and digitalization of analog recording). For the stations equipped with data logger (**P** type), monthly and annual values are defined or calculated on the basis of continuous recorded data. **Hnk** stands for the **low** monthly water table, **Hs** for the **mean**, and **Hvk** stands for the **high** water table. For the stations where depth of water table is registered at daily observations (**O** type), monthly and annual water tables are calculated on the basis of performed observations and registrations of current values (4-times, 6-times, 30-times a month; see Pogostost opazovanj /Observation frequency/ in Table B.1.) **Hnp** is **low**, **Hs** is **mean**, and **Hvp** is **high** water table.

Annual values are listed separately and dates are added to both extremes.

The listed extremes are absolutely the lowest and the highest water tables registered in the observation period. For the stations with recorders these extremes are marked with **nHnk** for the lowest water table and **vHvk** for the highest water table, and for the stations where current values were registered, with **nHnp** for the lowest, and **vHvp** for the highest extremes.

### B.3. Daily water tables with level graph

In the annals, the tables of mean daily water tables are published for the selected stations, upon the processed continuous level recordings or upon registered current



values where there are no recorders. From them, mean monthly and annual water tables (**Hs**) were calculated. Together with the extremes (**Hnk**, **Hvk**, **Hnp**, **Hvp**), they are listed as typical values in the bottom part of the tables.

The level graph graphically presents water table fluctuations. Vertical axis shows the depth of the water table measured in cm from the »0« point.

## B.1. Seznam postaj za podzemne vode (l. 2006)

Št.	Šifra	Postaja	Kota »0« m n. m.	Objekt	Y	X	Pogostost opazovanj	Pričetek opazovanj	Stran
	10	APAŠKO POLJE							
1	10005	S-0176 Zgornje Konjišče	227.85	P	5564232	5175504	ZV	1976	178
2	10020	0300 Žepovci	222.75	V	5567143	5172870	30 ×	1966	178
3	10035	0163 Črnci	219.76	V	5568728	5174495	ZV	1976	178
4	10055	0141 Segovci	215.73	V	5571151	5173299	30 ×	1968	178
5	10070	0120 Mali Segovci*	216.60	V	5570790	5171941	ZV-P	1990	178
6	10080	0090 Plitvica	217.71	V	5571443	5170299	12 ×	1957	178
	01	PREKMURSKO POLJE							
7	01005	3471 Skakovci	206.20	V	5580326	5173950	ZV-P	1990	178
8	01010	3552 Murski Petrovci	201.79	V	5580512	5169716	ZV	1990	178
9	01015	3370 Rankovci*	198.29	V	5583056	5170606	ZV-P	1952	178
10	01022	2762 Nemčavci	193.43	V	5590400	5171401	30 ×	1998	178
11	01025	2932 Krog	189.99	V	5587693	5167154	7 ×	1990	178
12	01035	2630 Bakovci	188.09	V	5588576	5164425	7 ×	1981	178
13	01040	2270 Lipovci	180.89	V	5594532	5165065	7 ×	1952	178
14	01045	0850 Renkovci*	175.14	V	5599618	5166557	7 ×	1952	178
15	01055	0970 Brezovica	168.66	V	5602480	5162248	ZV	1979	178
16	01065	2000 Melinci	176.36	V	5595205	5159040	ZV	1962	178
17	01075	0411 Radmožanci	166.78	V	5606045	5164570	7 ×	1979	178
18	01085	0473 Kapca*	164.80	V	5606255	5157960	ZV	1991	178
19	01090	0271 Gornji Lakoš	162.62	V	5609270	5157410	7 ×	1952	178
20	01095	0111 Benica	156.62	V	5615915	5153075	ZV	1990	178
	05	MURSKO POLJE							
21	05011	0611 Bunčani	185.29	V	5587458	5161560	ZV	2003	178
22	05030	0540 Ključarovci	181.44	V	5588054	5157460	7 ×	1954	178
23	05050	0400 Zgornje Krapje*	179.24	V	5591945	5158456	ZV	1954	178
24	05080	0120 Veščica	172.92	V	5596755	5154640	ZV-P	1954	179
	16	VRBANSKI PLATO							
25	16005	0080 Kamnica	279.40	V	5547670	5158530	ZV	1979	179
	20	DRAVSKO POLJE							
26	20015	0721 Tezno	269.25	V	5552340	5153642	ZV-P	1957	179
27	20020	0890 Bohova*	272.91	V	5550520	5151900	ZV	1990	179
28	20025	1030 Dobrovce	259.00	V	5554207	5140000	ZV	1990	179
29	20030	1250 Rače	262.15	V	5552402	5145790	ZV	1990	179
30	20035	2120 Starše	238.53	V	5558616	5147544	8 ×	1957	179
31	20040	1710 Brunšvik	250.48	V	5556885	5143700	1 ×	1956	179
32	20045	1631 Zgornja Gorica	251.77	V	5553270	5142590	8 ×	1990	179
33	20050	1600 Zgornje Jablane	246.53	V	5555060	5139880	7 ×	1956	179
34	20071	2412 Kungota	240.06	V	5561060	5142270	30 ×	1997	179
35	20085	2830 Spodnja Hajdina	224.01	V	5565500	5141600	7 ×	1956	179
36	20090	LP-01 Draženci	231.82	P	5565043	5138182	ZV	1992	179
	15	PTUJSKO POLJE							
37	15005	0721 Ptuj	221.75	V	5567766	5141990	7 ×	1982	179
38	15010	0370 Dornava*	218.50	V	5573295	5143515	7 ×	1954	179
39	15020	0283 Sobotinci	217.48	V	5575095	5140320	7 ×	1990	179
40	15030	0240 Stojnci	210.33	V	5575360	5137774	30 ×	1955	179
41	15045	0152 Gorišnica	210.68	V	5578250	5141090	ZV	1990	179
42	15080	0060 Trgovišče	199.27	V	5584614	5141638	7 ×	1982	179
	70	KRANJSKO POLJE							
43	70010	S-3364 Britof	395.53	P	5452970	5124080	ZV	1970	179
44	70015	0280 Cerklje*	394.46	V	5458935	5122660	ZV-P	1972	179
45	70021	B-1 Brnik	373.25	P	5458488	5120284	ZV-P	2005	179
46	70025	S-2764 Voglje	368.61	P	5457105	5118705	ZV	1972	179
47	70030	0091 Hrastje	372.28	V	5452960	5119520	ZV	1970	180
48	70045	V-2079 Moše	359.65	P	5454876	5115725	ZV	1984	180
49	70070	0590 Moste	331.78	V	5465137	5116938	ZV	1974	180
	75	VODIŠKO POLJE							
50	75020	0850 Polje pri Vodica	323.93	V	5461155	5113336	ZV-P	1971	180

**B.1. Seznam postaj za podzemne vode (l. 2006)**

Št.	Šifra	Postaja	Kota »0« m n. m.	Objekt	Y	X	Pogostost opazovanj	Pričetek opazovanj	Stran
	80	<b>SORSKO POLJE</b>							
51	80010	S-3667 Drulovka	347.08	P	5451755	5119714	ZV-P	1973	180
52	80020	S-3567 Breg	354.45	P	5453240	5118674	ZV	1970	180
53	80030	0590 Žabnica	375.10	V	5450174	5117635	ZV	1971	180
54	80035	0320 Meja*	366.51	V	5452230	5116605	ZV	1970	180
55	80050	0680 Sveti Duh	365.20	V	5448704	5115477	30 ×	1971	180
56	80055	S-2064 Trata	362.92	P	5449856	5115432	ZV	1971	180
57	80062	VČ-1779 Mavčiče	347.65	P	5454558	5115748	ZV-P	2001	180
58	80070	SOV-5374 Meja	357.51	P	5452665	5114688	ZV-P	1978	180
59	80075	S-1864 Godešič	356.81	P	5450817	5113972	ZV-P	1970	180
60	80080	0300 Podreča	352.40	V	5455030	5114120	ZV	1971	180
61	80085	S-1364 Spodnja Senica	346.32	P	5453290	5112365	ZV-P	1970	180
	65	<b>DOLINA KAMNIŠKE BISTRICE</b>							
62	65010	0100 Podgorje	357.50	V	5467992	5118034	ZV	1958	180
63	65015	MP-0275 Mengeš*	335.07	P	5468047	5115276	ZV	1975	180
64	65020	0430 Preserje	323.56	V	5469050	5113865	7 ×	1958	180
65	65025	0420 Mengeš	321.47	V	5467582	5113882	7 ×	1976	180
66	65030	D-0582 Zgornje Jarše	318.80	P	5468412	5113252	ZV-P	1982	180
67	65055	1752 Študa	292.19	V	5469366	5109133	ZV-P	1990	180
68	65065	1992 Podgorica	283.80	V	5469289	5105969	ZV	1972	180
	85	<b>LJUBLJANSKO POLJE</b>							
69	85012	V-01 Roje	295.27	P	5461418	5107888	ZV-P	1999	180
70	85030	0541 Kleče*	307.70	V	5461302	5104767	ZV	1973	181
71	85040	0341 Hrastje	287.40	V	5466492	5102910	ZV	1972	181
72	85046	641 Dekorativna	312.04	V	5459810	5104950	ZV-P	2005	181
73	85050	ŠM-1/2a AMP Hrastje	289.78	P	5465869	5103449	ZV-P	2002	181
74	85054	B-01 Bežigrad	288.18	P	5462490	5102470	ZV-P	1999	181
75	85063	V-0184 Zalog	282.67	P	5468570	5101720	ZV-P	1999	181
76	85064	BrP-1/04 LJ-Bratislavska	291.96	P	5465669	5102738	ZV-P	2005	181
77	85065	FIP-1/04 LJ-Savska	297.16	P	5463838	5102422	ZV-P	2005	181
	90	<b>LJUBLJANSKO BARJE</b>							
78	90005	0860 Sinja Gorica	293.43	V	5447480	5092550	7 ×	1958	181
79	90030	0390 Brezovica	296.81	V	5455060	5097130	8 ×	1958	181
80	90040	0300 Kozarje*	303.31	V	5456724	5100030	ZV-P	1958	181
81	90051	G-12 Črna vas	290.83	P	5459229	5095228	ZV-P	2004	181
82	90055	1270 Črna vas	289.19	V	5459945	5095380	ZV-P	1958	181
83	90099	H-1 LJ-Hajdrihova	292.50	P	5461099	5099899	ZV	2005	181
	50	<b>KRŠKO POLJE</b>							
84	50005	NE-0177 Žadovinek	157.94	P	5538568	5088862	4 ×	1978	181
85	50010	0241 Drnovo	161.20	V	5537438	5086797	ZV-P	1971	181
86	50015	NE-0477 Drnovo	158.92	P	5537692	5086145	4 ×	1978	181
87	50020	0301 Veliki Podlog	155.50	V	5535780	5083840	7 ×	1970	181
88	50030	0330 Gorica	164.18	V	5537508	5084122	7 ×	1970	181
89	50045	NE-0577 Brege	154.12	P	5539305	5086580	4 ×	1980	181
90	50050	NE-0677 Vihre	153.19	P	5541450	5086880	4 ×	1979	181
91	50061	0111 Cerklje*	153.98	V	5540942	5083080	ZV-P	1994	181
92	50065	0152 Skopice	150.55	V	5542445	5085937	ZV	1971	181
93	50070	NE-0777 Skopice	150.28	P	5543210	5086750	4 ×	1978	182
94	50075	NE-0877 Skopice	150.16	P	5543130	5085240	4 ×	1978	182
95	50085	NE-0977 Boršt	151.68	P	5542900	5082860	4 ×	1979	182
96	50090	0010 Krška vas	147.70	V	5544673	5083277	ZV	1956	182
	40	<b>BREŽIŠKO POLJE</b>							
97	40005	NE-1077 Vrbina	154.21	P	5539730	5088500	4 ×	1978	182
98	40015	0111 Sp. Stari Grad*	153.81	V	5541174	5089087	ZV	1971	182
99	40020	NE-1277 Pesje	149.94	P	5543250	5087520	4 ×	1978	182
100	40025	NE-1377 Šentlenart	147.41	P	5544830	5086260	4 ×	1978	182
101	40040	0650 Bukošek*	155.77	V	5548608	5086769	7 ×	1956	182

**B.1. Seznam postaj za podzemne vode (l. 2006)**

Št.	Šifra	Postaja	Kota »0« m n. m.	Objekt	Y	X	Pogostost opazovanj	Pričetek opazovanj	Stran
	45	<b>ČATEŠKO POLJE</b>							
102	45030	M-32 Čatež	143.11	P	5548528	5083139	ZV	1990	182
	60	<b>ŠENTJERNEJSKO POLJE</b>							
103	60015	0880 Šmalčja vas*	177.22	V	5526034	5078218	6 ×	1990	182
104	60030	1030 Drama	154.63	V	5526985	5080380	6 ×	1956	182
105	60050	0780 Šentjakob	154.54	V	5529264	5080215	ZV	1956	182
	55	<b>OBMOČJE KRAKOVA</b>							
106	55010	1360 Gmajna	154.87	V	5526655	5083472	ZV-P	1970	182
107	55020	0720 Hrvški Brod	153.50	V	5527550	5081430	7 ×	1970	182
108	55050	0630 Malence	153.01	V	5532206	5078844	7 ×	1970	182
109	55080	0460 Kalce – Naklo	152.17	V	5535306	5082130	1 ×	1971	182
	35	<b>DOLJINA BOLSKE</b>							
110	35010	0630 Letuš	307.32	V	5502879	5129107	30 ×	1996	182
111	35020	0480 Parižlje	289.97	V	5505047	5126326	7 ×	1956	182
112	35030	0341 Trnava	280.94	V	5505433	5123418	7 ×	1990	182
113	35036	ČB-0283 Orla vas	279.49	P	5506482	5124343	ZV-P	2000	182
114	35040	0230 Dolenja vas	274.27	V	5507020	5121827	7 ×	1956	182
115	35050	VČ-5072 Latkova vas*	269.94	P	5508030	5122770	ZV	1974	182
	30	<b>SPODNJA SAVINJSKA DOLINA</b>							
116	30005	0300 Breg	285.41	V	5506955	5125693	ZV	1955	183
117	30010	0100 Zg. Grušovlje	280.60	V	5508592	5125492	1 ×	1955	183
118	30015	VČ-5172 Šempeter	267.54	P	5509060	5123033	ZV	1972	183
119	30025	0840 Šempeter*	267.62	V	5510688	5123495	ZV-P	1965	183
120	30030	0800 Gotovlje	262.27	V	5512447	5123848	7 ×	1955	183
121	30035	VČ-5272 Žalec	255.09	P	5512745	5122785	ZV	1972	183
122	30040	1500 Arja vas	250.58	V	5515246	5123565	ZV	1981	183
123	30050	VČ-1772 Levec	245.54	P	5516918	5122250	ZV	1973	183
124	30051	LE-1/01 Levec	244.72	P	5517011	5121767	ZV-P	2002	183
125	30055	1730 Medlog	243.44	V	5517290	5121145	ZV	1981	183
126	30060	1941 Medlog	246.79	V	5517746	5123045	7 ×	1981	183
	25	<b>DOLINA HUDINJE – VOGLAJNE</b>							
127	25013	0141 Škofja vas*	248.20	V	5522830	5124296	30 ×	1996	183
128	25059	0421 Celje	240.76	V	5522680	5122234	30 ×	1996	183
	95	<b>VIPAVSKO SOŠKA DOLINA</b>							
129	95005	0780 Gradišče	116.84	V	5418706	5076206	ZV-P	1956	183
130	95010	0710 Ajdovščina	105.84	V	5415149	5083005	8 ×	1956	183
131	95015	0730 Vipavski Križ	108.89	V	5413650	5082980	7 ×	1956	183
132	95030	0670 Prvačina	55.72	V	5400509	5083416	ZV	1956	183
133	95035	0640 Volčja Draga	52.79	V	5397835	5084980	ZV-P	1956	183
134	95040	0570 Renče	51.79	V	5397230	5083571	7 ×	1956	183
135	95045	0220 Šempeter*	70.36	V	5394930	5087520	ZV	1956	183
136	95048	0241 Vrtojba	64.55	V	5394604	5086500	ZV	2000	183
137	95055	0330 Miren	54.91	V	5392526	5084792	ZV	1956	183
138	95060	0420 Orehovlje	51.78	V	5392710	5083592	ZV	1990	183

\* – postaja ima poleg mesečnih in letnih tudi dnevne vrednosti za vodostaj

**B.2. Mesečni in letni srednji vodostaji s konicami (I. 2006)**

Št.	Tip	Postaja Kota »O« Terena Šifra	nizek srednji vodostaj v cm visok												Zabeleženi ekstremi v obdobju					
			1	2	3	4	5	6	7	8	9	10	11	12	leto	datum	cm	datum		
1	L	S-0176 Zgornje Konjišče 227.850 226.650 10005	664	668	661	609	594	603	636	645	657	669	680	692	692	31.12.	717	17.03.2005		
			659	665	646	603	578	588	615	632	649	663	678	685	638					
			657	661	607	560	557	571	591	622	640	657	669	680	680	557	02.05.	452	06.07.1989	
2	O	0300 Žepovci 222.950 222.410 10020	328	341	302	286	282	288	318	348	369	393	417	437	437	30.12.	502	08.09.1993		
			323	328	281	281	280	275	303	334	358	380	406	427	331					
			320	302	271	275	276	267	289	319	346	369	393	418	418	267	05.06.	238	22.11.1979	
3	L	0163 Črnci 219.760 219.450 10035	429	437	403	365	347	356	399	402	413	428	434	449	449	31.12.	478	09.02.2002		
			417	425	389	354	331	336	374	389	400	417	430	440	392					
			411	400	352	319	313	316	341	376	383	408	426	434	313	02.05.	206	23.08.2005		
4	O	0141 Segovci 215.730 215.730 10055	393	406	370	326	300	324	369	372	380	391	395	417	417	31.12.	461	30.08.2003		
			15.360	384	392	347	314	275	290	341	356	366	382	390	403	353				
			374	369	309	263	247	249	302	336	342	370	385	394	247	02.05.	145	15.07.1972		
5	D	0120 Mali Segovci 216.600 216.160 10070	345	358	272	304	305	315	346	361	378	392	401	410	410	31.12.	451	25.07.2002		
			339	333	257	293	292	296	328	355	368	384	397	404	337					
			336	262	240	280	268	277	313	343	360	377	391	401	240	15.03.	173	05.04.1996		
6	O	0090 Plitvica 217.710 217.310 10080	248	272	218	253	247	267	306	322	321	323	334	338	338	31.12.	382	20.10.1993		
			213	234	172	232	206	217	287	314	311	311	330	335	264					
			188	158	147	205	156	162	267	308	304	302	323	331	147	13.03.	50	15.07.1972		
7	D	3471 Skakovci 206.200 205.820 1005	107	154	86	125	132	154	212	190	168	192	203	195	212	29.07.	316	28.08.2003		
			107	144	86	109	91	116	186	144	145	174	189	187	140					
			107	113	86	71	59	70	139	98	103	152	165	178	59	30.05.	59	30.05.2006		
8	L	3552 Murski Petrovci 201.790 200.890 1010	274	283	255	267	256	261	298	298	292	304	309	311	311	31.12.	362	09.09.2003		
			262	263	236	260	243	237	276	290	281	298	306	308	272					
			251	231	213	239	203	202	260	270	270	270	292	304	306	202	03.06.	202	03.06.2006	
9	D	3370 Rankovci 198.290 198.140 1015	157	157	122	144	135	136	166	164	160	179	195	210	210	31.12.	336	20.02.1954		
			138	129	110	135	114	110	151	151	148	170	188	203	146					
			129	106	92	104	46	63	135	122	126	160	179	195	46	30.05.	12	17.07.1972		
10	O	2762 Nemčavci 193.430 192.820 1022	360	375	310	333	314	322	379	390	359	412	439	451	451	31.12.	587	27.12.2003		
			327	336	290	319	297	284	345	365	332	387	427	441	346					
			308	280	268	300	250	247	320	290	294	361	408	429	247	03.06.	242	21.05.1999		
11	O	2932 Krog 189.990 189.540 1025	367	354	248	272	228	216	255	272	283	305	326	343	367	01.01.	565	20.03.2004		
			357	321	237	259	205	194	236	262	269	295	316	336	274					
			348	242	226	242	153	164	222	248	256	285	308	328	153	31.05.	86	05.03.1995		
12	O	2630 Bakovci 188.090 187.540 1035	428	432	403	382	365	336	370	382	385	404	418	430	432	15.02.	542	03.03.2004		
			425	420	384	377	351	318	353	374	373	395	412	425	384					
			423	403	369	374	335	300	342	358	360	388	408	420	300	05.06.	274	06.03.1995		
13	O	2270 Lipovci 180.890 180.340 1040	337	327	309	298	284	268	272	289	285	300	313	325	337	01.01.	>471	25.09.2003		
			329	320	298	293	281	254	268	283	278	292	307	319	293					
			323	306	289	290	274	245	260	274	272	286	303	314	245	10.06.	159	20.03.1963		
14	O	0850 Renkovci 175.140 174.280 1045	260	264	224	246	227	227	266	271	267	285	294	302	302	31.12.	>357	05.08.2003		
			241	247	217	236	215	203	252	260	258	277	291	298	250					
			228	220	203	228	175	176	236	232	245	270	287	295	175	31.05.	120	20.07.1972		
15	L	0970 Brezovica 168.660 167.800 1055	185	194	180	196	193	214	234	235	208	218	216	204	235	03.08.	299	30.08.2003		
			169	177	166	182	169	180	209	212	197	214	207	201	190					
			153	152	134	157	117	137	177	138	173	208	184	198	117	30.05.	110	22.08.2005		
16	L	2000 Melinci 176.360 175.900 1065	301	312	276	270	235	249	290	296	294	312	316	326	326	31.12.	370	30.08.2003		
			287	297	269	265	221	214	264	289	284	303	313	320	277					
			278	272	260	235	164	169	237	282	277	294	311	314	164	30.05.	63	17.07.1972		
17	O	0411 Radmožanci 166.780 166.730 1075	241	260	233	256	247	261	294	298	286	297	297	294	298	10.08.	356	25.09.2003		
			223	234	213	246	238	221	276	291	278	293	285	288	257					
			200	204	188	238	231	185	257	263	265	288	230	263	185	01.06.	179	05.04.1996		
18	L	0473 Kapca 164.800 164.010 1085	185	188	177	189	179	218	242	240	202	206	196	185	242	30.07.	276	30.08.2003		
			159	165	161	174	148	177	216	202	190	199	186	179	180					
			113	130	118	117	83	110	166	118	140	194	154	172	83	30.05.	83	30.05.2006		
19	O	0271 Gornji Lakoš 162.480 162.410 1090	179	186	162	181	167	183	234	242	232	240	245	226	245	15.11.	310	06.10.1992		
			151	158	150	169	148	154	211	229	224	237	237	222	191					
			126	130	138	143	97	111	186	210	217	234	226	219	97	31.05.	24	17.07.1972		
20	L	0111 Benica 156.620 156.220 1095	284	296	272	285	279	282	300	302	298	309	317	317	317	16.11.	350	20.08.1983		
			251	269	246	276	258	231	290	293	286	304	312	313	277					
			216	225	209	261	162	148	271	260	260	298	309	311	148	04.06.	117	05.04.1996		
21	L	0611 Bunčani 185.290 184.960 5011	274	265	226	234	214	263	258	263	260	281	286	291	291	31.12.	338	31.08.2003		
			245	246	216	227	199	205	238	255	250	268	284	286	243					
			238	222	194	195	142	154	216	240	240	260	281	283	142	30.05.	142	30.05.2006		
22	O	0540 Ključarovci 181.440 181.140 5030	217	232	188	214	202	210	251	260	267	282	293	296	296	20.12.	358	01.10.2003		
			202	200	157	195	182	174	232	256	258	275	289	294	226					
			184	147	125	148	162	124	215	252	249	269	285	292	124	01.06.	50	17.07.1972		
23	L	0400 Zgornje Krapje 179.240 178.740 5050	333	345	307	319	289	293	329	340	348	363	372	377	377	16.12.	424	03.10.2003		
			322	327	298	311	279	270	309	335	340	354	369	375	324					
			316	302	285	290	246	247	287	329	330	348	363	371	246	30.05.	142	17.07.1972		



B.2. Mesečni in letni srednji vodostaji s konicami (l. 2006)

Št.	Tip	Postaja Kota »0« Terena Šifra	nizek srednji vodostaj v cm visok												Zabeleženi ekstremini v obdobju				
			1	2	3	4	5	6	7	8	9	10	11	12	leto	datum	cm	datum	
24	D	0120 Veščica 172.920 172.120 5080	275	299	244	255	240	261	294	294	294	300	301	303	303	30.12.	363	05.10.1992	
			251	270	239	248	221	227	271	285	286	295	297	298	266				
			224	229	229	182	172	179	242	275	276	290	290	293	172	01.05.	45	17.07.1972	
25	L	0080 Kamnica 279.400 279.150 16005	2838	2853	2839	2801	2763	2765	2782	2780	2769	2785	2805	2811	2853	17.02.	2918	05.06.2003	
			2827	2845	2824	2787	2752	2752	2763	2763	2762	2771	2793	2804	2787				
			2813	2837	2801	2758	2741	2742	2752	2752	2756	2762	2777	2798	2741	31.05.	2702	27.08.2005	
26	D	0721 Tezno 269.250 269.250 20015	1406	1398	1408	1388	1376	-	1381	1398	1420	1432	1442	1450	1450	04.12.	1537	20.10.1993	
			1406	1398	1408	1388	1375	-	1381	1398	1420	1432	1442	1442	1408				
			1406	1398	1408	1388	1374	-	1381	1398	1420	1432	1442	1433	1374	03.05.	1066	30.11.1980	
27	L	0890 Bohova 272.910 272.460 20020	1364	1433	1392	1320	1344	1358	1457	1493	1523	1520	1556	1580	1580	31.12.	1678	22.10.1993	
			1349	1400	1310	1278	1321	1321	1407	1476	1488	1487	1541	1565	1412				
			1340	1364	1256	1255	1302	1302	1358	1457	1448	1452	1520	1556	1255	01.04.	1088	04.11.1990	
28	L	1030 Dobrovice 259.000 258.650 20025	1228	1232	1240	1200	1212	1211	1217	1226	1240	1236	1252	1268	1268	30.12.	>1294	21.08.1993	
			1226	1230	1222	1197	1205	1207	1208	1223	1233	1228	1243	1259	1223				
			1225	1226	1198	1195	1197	1203	1202	1216	1226	1224	1235	1251	1195	21.04.	1070	31.03.1995	
29	L	1250 Rače 262.150 261.800 20030	857	862	861	861	873	851	863	869	872	875	882	874	882	15.11.	902	05.09.1993	
			853	860	849	856	866	846	858	865	858	862	877	873	860				
			850	856	842	850	847	843	851	858	847	852	872	871	842	16.03.	820	20.11.1991	
30	O	2120 Starše 238.530 238.180 20035	732	734	728	701	709	702	714	721	727	733	746	755	755	30.12.	827	20.03.2004	
			728	731	705	690	703	698	708	718	725	728	740	751	719				
			725	727	680	681	699	695	703	715	722	726	733	747	680	25.03.	372	20.06.1965	
31	O	1710 Brunšvik 250.480 249.880 20040	1252	1243	1238	1190	1190	-	1177	1190	1212	1234	1260	1279	1279	05.12.	>1388	05.10.1993	
			1252	1243	1238	1190	1186	-	1177	1190	1212	1234	1260	1279	1224				
			1252	1243	1238	1190	1181	-	1177	1190	1212	1234	1260	1279	1177	04.07.	780	10.06.1965	
32	O	1631 Zgornja Gorica 251.770 251.170 20045	633	644	623	628	642	622	643	645	653	660	661	662	662	11.12.	676	04.08.1993	
			628	637	600	615	633	601	634	640	642	651	647	655	632				
			624	626	568	604	603	577	624	634	626	641	628	627	568	14.03.	505	27.11.1991	
33	O	1600 Zgornje Jablane 246.530 245.650 20050	594	595	598	576	580	567	606	620	624	636	656	675	675	31.12.	>710	20.10.1992	
			589	591	578	562	577	554	584	613	617	625	647	666	600				
			586	587	551	550	565	548	567	604	602	610	637	656	548	15.06.	288	10.06.1965	
34	O	2412 Kungota 240.062 240.010 20071	1051	1045	1039	982	978	978	964	984	1002	1020	1042	1062	1062	31.12.	>1240	01.01.2003	
			1045	1042	1015	975	976	960	955	974	993	1011	1031	1052	1003				
			1043	1040	983	973	973	950	950	964	984	1002	1021	1042	950	26.06.	928	01.08.1999	
35	O	2830 Sp. Hajdina 224.010 223.460 20085	334	339	314	323	328	323	339	339	337	343	349	350	350	15.12.	390	10.07.1993	
			325	328	307	318	318	309	328	331	327	338	347	348	327				
			317	313	293	315	288	279	320	320	313	332	345	347	279	05.06.	67	05.11.1980	
36	L	LP-01 Draženci 231.820 230.930 20090	672	673	657	611	617	614	624	641	647	660	678	697	697	31.12.	822	23.10.2003	
			670	669	623	605	613	592	610	632	645	652	668	687	639				
			666	657	600	600	611	586	600	624	641	647	660	678	586	11.06.	559	19.07.1999	
37	O	0721 Ptuj 221.750 221.610 15005	363	366	351	355	352	347	359	360	362	363	368	370	370	10.12.	429	05.12.1996	
			356	359	347	352	344	337	352	356	352	357	366	369	354				
			349	351	337	347	320	325	345	351	337	351	365	368	320	31.05.	273	25.11.1991	
38	O	0370 Dornava 218.500 218.150 15010	395	408	348	364	374	374	405	421	426	409	447	457	457	30.12.	497	25.09.1993	
			385	386	325	350	357	347	388	417	415	409	441	453	389				
			373	348	300	338	345	324	374	409	402	409	433	447	300	15.03.	135	20.11.1962	
39	O	0283 Sobotinci 217.480 217.090 15020	768	772	747	727	746	735	758	769	773	777	781	783	783	25.12.	790	05.08.2003	
			764	766	723	714	739	727	744	764	769	774	779	782	754				
			761	752	704	705	730	724	732	758	765	770	777	781	704	25.03.	685	10.04.1995	
40	O	0240 Stojnci 210.330 210.120 15030	366	380	348	334	329	318	357	368	380	392	suho	suho	suho	27.11.	>419	30.09.1980	
			359	367	320	322	315	313	332	361	365	382	401	-	349				
			348	340	295	306	308	302	311	354	360	371	393	suho	295	24.03.	196	30.10.1964	
41	L	0152 Gorišnica 210.680 210.680 15045	517	525	492	482	502	490	519	535	550	540	556	564	564	30.12.	596	05.09.1993	
			508	512	468	473	492	475	505	528	534	532	548	559	511				
			504	486	451	459	482	465	490	519	525	525	538	556	451	16.03.	403	11.03.1995	
42	O	0060 Trgovišče 199.270 198.970 15080	347	353	330	345	343	341	360	361	357	360	364	365	365	31.12.	399	30.11.1983	
			336	341	311	338	327	322	351	351	349	357	361	363	342				
			327	318	291	331	281	288	343	337	342	351	355	361	281	31.05.	248	25.11.1991	
43	L	S-3364 Britof 395.530 394.350 70010	1686	1686	1583	1482	1591	1603	1650	1655	1682	1716	1717	1710	1717	17.11.	1879	25.02.1976	
			1643	1627	1460	1450	1504	1536	1628	1626	1662	1682	1691	1663	1598				
			1611	1503	1251	1389	1322	1325	1602	1521	1648	1599	1663	1602	1251	06.03.	1060	29.03.1987	
44	D	0280 Cerklje 394.460 394.060 70015	3925	4161	4122	3838	3990	3975	4236	4432	4537	4635	suho	suho	suho	21.11.	>4715	25.03.1976	
			3723	4077	3774	3773	3920	3864	4093	4339	4488	4589	4661	-	4118				
			3540	3932	3615	3721	3838	3804	3947	4236	4433	4541	4636	3540	01.01.	2955	15.11.1990		
45	D	B-0183 Brnik 373.250 - 70021	2766	2894	2893	2725	2785	2820	2948	3056	3119	3173	3226	3230	3230	12.12.	3231	12.12.2006	
			2679	2850	2814	2711	2748	2769	2884	2998	3092	3148	3205	3217	2925				
			2604	2770	2726	2705	2717	2750	2850	2949	3056	3119	3177	3217	2604	01.01.	2577	25.10.2005	
46	L	S-2764 Voglje 368.610 368.060 70025	2159	2274	2273	2109	2171	2189	2297	2408	2469	2527	2562	2610	2610	26.12.	2750	10.09.1983	
			2085	2224	2187	2094	2137	2156	2244	2351	2440	2498	2545	2610	2298				
			2013	2159	2109	2082	2098	2140	2189	2297	2408	2469	2528	2610	2013	01.01.	1663	20.12.1990	



**B.2. Mesečni in letni srednji vodostaji s konicami (l. 2006)**

Št.	Tip	Postaja Kota »O« Terena Šifra	nizek srednji vodostaj v cm visok												Zabeleženi ekstrema v obdobju				
			1	2	3	4	5	6	7	8	9	10	11	12	leto	datum	cm	datum	
47	L	0091 Hrastje 372.280 372.090 70030	3006	3070	3050	2927	2972	2980	3047	3100	3130	3166	3203	3208	3208	07.12.	3677	05.02.1972	
			2948	3042	2972	2914	2946	2960	3013	3074	3119	3141	3187	3195	3043				
			2896	3006	2916	2903	2921	2947	2978	3047	3097	3118	3166	3186	2896	01.01.	2483	04.05.1987	
48	L	V-2079 Moše 359.650 359.050 70045	2632	2663	2655	2589	2619	2618	2632	2653	2675	2689	2707	2708	2708	07.12.	3183	17.12.1984	
			2603	2645	2609	2578	2600	2603	2621	2640	2665	2675	2697	2693	2636				
49	L	0590 Moste 331.780 331.340 70070	874	1034	1022	839	959	972	1204	1404	1546	1676	1787	1872	1872	31.12.	>1898	05.09.1993	
			753	979	928	813	889	909	1086	1305	1472	1608	1733	1831	1192				
50	D	0850 Polje pri Vodicaħ 323.930 323.380 75020	496	512	484	463	483	486	504	531	541	561	575	579	579	08.12.	608	30.08.1993	
			475	497	457	449	468	460	496	523	535	552	569	565	504				
51	D	S-3667 Druľovka 347.080 346.480 80010	690	733	719	617	660	668	709	747	767	784	812	807	812	29.11.	1169	19.03.1976	
			651	719	655	608	641	656	692	732	760	772	794	806	707				
52	L	S-3567 Breg 354.450 353.300 80020	1297	1352	1346	1235	1278	1274	1320	1372	1398	1425	1453	1455	1455	05.12.	2019	07.02.1972	
			1261	1330	1272	1222	1247	1261	1294	1348	1385	1401	1437	1440	1325				
53	L	0590 Źabnica 375.100 374.600 80030	3926	3989	3982	3857	3922	3930	3988	4032	4046	4063	4088	4096	4096	08.12.	4464	13.11.1971	
			3882	3961	3893	3831	3889	3914	3959	4007	4039	4050	4074	4084	3965				
54	L	0320 Meja 366.510 365.910 80035	3176	3224	3199	3110	3158	3164	3203	3234	3249	3266	3284	3288	3288	07.12.	3650	03.11.1971	
			3133	3202	3140	3094	3133	3150	3183	3220	3243	3254	3275	3281	3192				
55	D	0680 Sveti Duh 365.160 364.650 80050	1233	1252	1213	1171	1225	1212	-	-	-	1257	1270	1273	1273	09.12.	1315	20.03.1996	
			1216	1238	1145	1136	1202	1208	-	-	-	1251	1264	1248	1212				
56	L	S-2064 Trata 362.920 362.420 80055	2856	2897	2890	2788	2834	2852	2904	2943	2961	2968	2988	2992	2992	09.12.	3269	20.12.1983	
			2812	2882	2811	2763	2815	2831	2878	2918	2948	2955	2980	2976	2881				
57	L	VČ-1779 Mavčiče 347.650 347.000 80062	1411	1445	1433	1359	1395	1390	1413	1439	1458	1473	1493	1492	1493	20.11.	1519	25.10.2003	
			1377	1428	1384	1348	1375	1379	1402	1437	1449	1461	1483	1484	1417				
58	D	SOV-5374 Meja 356.740 356.050 80070	2376	2409	2400	2323	2366	2368	2403	2430	2443	2457	2476	2482	2482	07.12.	2829	18.12.1983	
			2343	2396	2349	2307	2346	2358	2387	2418	2437	2448	2468	2473	2394				
59	D	S-1864 Godetišič 356.810 356.030 80075	2471	2502	2495	2421	2461	2468	2500	2525	2539	2554	2567	2559	2567	29.11.	2811	30.10.1971	
			2441	2491	2447	2405	2444	2459	2486	2512	2531	2543	2567	2559	2490				
60	L	0300 Podreča 352.400 352.380 80080	2278	2298	2282	2253	2281	2278	2290	2310	2311	2322	2326	2333	2333	07.12.	2492	04.03.1975	
			2246	2276	2250	2235	2258	2261	2274	2290	2297	2306	2313	2311	2276				
61	D	S-1364 Spodnja Senica 346.320 345.640 80085	2291	2311	2307	2260	2287	2292	2312	2327	2333	2342	2351	2346	2351	29.11.	2490	15.10.1983	
			2271	2304	2272	2248	2275	2283	2303	2319	2329	2342	2351	2346	2304				
62	L	0100 Podgorje 357.500 356.940 65010	1365	1371	1338	1351	1359	1366	1375	1375	1372	1375	1380	1387	1387	09.12.	1422	22.12.1997	
			1352	1342	1296	1330	1346	1321	1369	1366	1363	1365	1376	1368	1350				
63	L	MP-0275 Mengeš 335.070 333.900 65015	2670	2813	2776	2604	2731	2722	2894	3014	3110	3213	3303	3373	3373	31.12.	3560	06.10.2003	
			2553	2757	2664	2585	2672	2642	2806	2961	3063	3158	3263	3340	2872				
64	O	0430 Preserje 323.560 322.960 65020	2002	2091	1893	1915	1998	1938	2085	2070	2050	2135	2041	2042	2135	26.10.	2359	15.11.1977	
			1854	2074	1879	1895	1958	1892	2045	2024	2030	2098	2004	1967	1977				
65	O	0420 Mengeš 321.470 320.570 65025	1715	2057	1862	1865	1920	1852	1990	1981	2018	2052	1962	1927	1715	01.01.	813	20.02.1958	
			1852	1942	1894	1753	1861	1870	2004	2078	2160	2255	2314	2366	2366				
66	D	D-0582 Zgornje Jarše 318.800 318.350 65030	1613	1926	1804	1730	1800	1807	1965	2043	2128	2217	2296	2342	1973				
			1344	1896	1756	1715	1746	1733	1921	2006	2091	2174	2264	2323	1344	01.01.	1086	28.02.1977	
67	D	1752 Študa 292.190 291.960 65055	2000	2075	2039	1921	1995	1987	2098	2152	2218	2292	2371	2411	2411	31.12.	2519	05.10.2003	
			1915	2041	1970	1913	1957	1946	2044	2127	2187	2256	2337	2391	2090				
68	L	1992 Podgorica 283.800 283.080 65065	1838	2005	1914	1902	1907	1913	1986	2097	2148	2220	2295	2372	1838	01.01.	1622	31.01.2001	
			542	576	551	525	550	547	597	617	640	693	729	754	754				
69	D	V-01 Roje 295.270 - 85012	504	558	518	513	533	521	574	606	628	672	712	740	754	31.12.	791	27.08.2003	
			479	542	503	498	492	481	547	597	615	640	693	729	590				
68	L	1992 Podgorica 283.800 283.080 65065	1034	1050	999	967	988	1000	1036	1036	1036	1060	1073	1079	1079	08.12.	1137	29.08.2003	
			1004	1030	962	952	968	957	1016	1023	1023	1045	1060	1060	1008				
69	D	V-01 Roje 295.270 - 85012	985	994	939	937	929	910	1000	1016	1012	1030	1042	1043	910	03.06.	669	12.12.1976	
			730	736	723	675	681	709	723	721	725	729	732	729	736				
69	D	V-01 Roje 295.270 - 85012	721	718	669	653	663	687	713	704	707	711	723	697	736	16.02.	736	06.03.2006	
			704	669	547	624	608	633	700	649	629	628	703	576	547	05.03.	465	01.11.2004	

B.2. Mesečni in letni srednji vodostaji s konicami (l. 2006)

Št.	Tip	Postaja Kota »0« Terena Šifra	nizek srednji vodostaj v cm visok												Zabeleženi ekstremi v obdobju			
			1	2	3	4	5	6	7	8	9	10	11	12	leto	datum	cm	datum
70	L	0541 Kleče 307.700 307.400 85030	2916	2995	2997	2903	2891	2883	2965	2988	3003	3020	3059	3067	3067	12. 12.	3269	19. 03. 1989
			2882	2969	2950	2879	2874	2867	2931	2976	2994	3007	3040	3055	2952			
			2831	2916	2902	2852	2861	2853	2882	2965	2987	2993	3015	3045	2831	01. 01.	2516	28. 10. 1974
71	L	0341 Hrastje 287.400 287.000 85040	1376	1402	1356	1309	1331	1348	1377	1377	1377	1387	1396	1391	1402	18. 02.	1579	24. 02. 1989
			1350	1378	1324	1302	1312	1313	1364	1355	1353	1368	1386	1365	1347			
			1331	1349	1302	1295	1286	1278	1348	1344	1333	1356	1371	1343	1278	03. 06.	1076	02. 10. 1973
72	D	0641 Dekorativna 312.040 311.600 85046	3298	3365	3365	3279	3263	3265	3339	3366	3380	3400	3438	3451	3451	10. 12.	3451	10. 12. 2006
			3254	3339	3328	3255	3248	3239	3303	3352	3372	3386	3415	3438	3327			
			3209	3298	3279	3240	3237	3225	3265	3339	3363	3370	3392	3430	3209	01. 01.	3209	01. 01. 2006
73	D	ŠM-1/2a AMP-Hrastje 289.780 289.630 85050	1557	1576	1541	1487	1503	1513	1534	1534	1530	1537	1546	1542	1576	17. 02.	1576	17. 02. 2006
			1535	1558	1505	1483	1488	1492	1525	1522	1519	1528	1540	1528	1519			
			1517	1532	1483	1475	1468	1461	1513	1516	1504	1520	1531	1509	1461	03. 06.	1461	03. 06. 2006
74	D	B-01 Bežigrad 288.180 300.180 85054	1128	1164	1143	1081	1077	1091	1152	1155	1149	1172	1198	1198	1198	21. 11.	1244	23. 09. 2003
			1091	1148	1109	1065	1063	1057	1122	1137	1136	1157	1186	1183	1121			
			1062	1128	1081	1057	1051	1037	1091	1127	1126	1136	1169	1173	1037	04. 06.	988	08. 11. 2004
75	D	V-0184 Zalog 282.673 282.409 85063	1115	1137	1076	1042	1069	1087	1131	1132	1112	1130	1147	1138	1147	22. 11.	1171	30. 08. 2003
			1087	1115	1042	1029	1049	1043	1112	1107	1094	1115	1136	1112	1087			
			1063	1071	1020	1019	1024	1001	1086	1091	1077	1094	1122	1091	1001	03. 06.	842	14. 04. 2004
76	D	BRP-1/04 LJ-Bratislavka 291.960 291.810 85064	1744	1765	1780	1675	1685	1704	1748	1768	1735	1751	1769	1761	1780	22. 03.	1780	22. 03. 2006
			1717	1747	1695	1668	1671	1672	1729	1726	1718	1737	1758	1740	1715			
			1697	1722	1675	1662	1649	1639	1705	1715	1701	1723	1742	1719	1639	02. 06.	1639	02. 06. 2006
77	D	FIP-1/04 LJ-Flajšmanova 297.160 296.960 85065	2120	2149	2118	2065	2067	2083	2135	2136	2125	2144	2167	2162	2167	20. 11.	2167	20. 11. 2006
			2088	2131	2086	2053	2053	2051	2111	2114	2109	2130	2156	2144	2102			
			2066	2114	2065	2046	2035	2024	2083	2102	2096	2112	2139	2130	2024	03. 06.	2024	03. 06. 2006
78	O	0860 Sinja Gorica 293.430 292.770 90005	290	306	245	275	287	308	359	332	322	346	370	357	370	20. 11.	>374	31. 07. 1992
			268	261	215	260	265	281	342	310	312	341	359	318	294			
			237	216	170	245	245	244	318	278	296	331	350	285	170	10. 03.	118	22. 10. 1974
79	O	0390 Brezovica 296.810 296.390 90030	145	148	124	141	157	180	202	199	157	168	175	151	202	27. 07.	260	30. 08. 1967
			124	122	101	115	129	149	188	130	137	160	159	128	137			
			91	86	82	80	81	97	162	83	107	152	125	81	80	30. 04.	53	08. 11. 1997
80	D	0300 Kozarje 303.310 302.650 90040	467	496	383	423	459	483	541	555	559	572	597	601	601	09. 12.	645	23. 09. 2003
			426	446	335	380	413	423	514	541	512	544	587	549	473			
			388	323	290	267	271	285	484	528	443	499	572	511	267	08. 04.	205	07. 04. 2004
81	D	G-12 Črna vas 290.830 289.090 90051	139	150	128	128	138	137	169	168	128	152	161	158	169	31. 07.	169	31. 07. 2006
			128	141	115	117	129	123	154	144	124	139	156	149	135			
			117	127	109	111	103	108	136	124	115	129	151	144	103	31. 05.	103	31. 05. 2006
82	D	1270 Črna vas 289.190 288.810 90055	137	147	124	135	141	155	154	154	131	133	135	126	155	29. 06.	314	21. 01. 2005
			119	121	113	123	127	138	151	124	123	129	124	119	126			
			114	104	100	106	97	108	150	102	94	126	111	99	94	17. 09.	46	25. 09. 1981
83	L	H-1 LJ-Hajdrihova 292.496 291.905 90099	830	864	852	801	816	817	864	868	864	891	912	917	917	10. 12.	917	10. 12. 2006
			801	852	821	794	802	796	845	863	858	873	903	909	843			
			778	830	799	789	791	782	817	860	849	854	889	902	778	01. 01.	739	20. 01. 2005
84	O	Ne-0177 Žadovinek 157.940 157.490 50005	784	782	757	770	767	775	-	-	-	793	800	798	800	20. 11.	876	12. 07. 1993
			771	763	716	744	754	756	-	-	-	788	798	777	763			
			747	738	684	714	723	723	-	-	-	784	796	723	684	06. 03.	449	05. 11. 1990
85	D	0241 Drnovo 161.200 161.160 50010	1278	1292	1293	1265	1287	1279	1330	1372	1400	1405	1429	1453	1453	31. 12.	1761	10. 10. 1982
			1265	1283	1256	1244	1277	1265	1298	1352	1388	1401	1416	1441	1324			
			1250	1274	1225	1228	1251	1244	1273	1329	1371	1399	1403	1427	1225	28. 03.	1128	25. 12. 1980
86	O	NE-0477 Drnovo 158.920 158.440 50015	994	1040	1019	1040	1030	1060	-	-	-	1123	1141	1163	1163	25. 12.	1260	18. 10. 1993
			987	1027	981	1003	1021	1037	-	-	-	1121	1134	1155	1052			
			980	1014	934	985	1012	1012	-	-	-	1119	1126	1147	934	06. 03.	856	01. 01. 1981
87	O	0301 Veliki Podlog 155.500 154.650 50020	331	358	348	346	357	354	379	387	382	378	387	385	387	25. 08.	490	15. 09. 1973
			317	348	313	333	347	334	370	382	378	374	384	378	355			
			301	333	287	314	335	317	356	376	376	376	370	379	287	15. 03.	200	15. 11. 1980
88	O	0330 Gorica 164.180 163.130 50030	1328	1337	1331	1331	1338	1335	1353	1373	1387	1393	1408	1424	1424	30. 12.	1513	25. 09. 1993
			1324	1331	1327	1327	1334	1333	1344	1365	1381	1390	1401	1415	1356			
			1323	1324	1322	1320	1329	1330	1334	1355	1373	1385	1395	1408	1320	20. 04.	1264	15. 01. 1981
89	O	NE-0577 Brege 154.120 153.570 50045	630	630	650	620	680	614	-	-	-	750	734	780	780	04. 12.	812	30. 08. 1993
			599	623	612	597	639	608	-	-	-	724	731	735	652			
			587	611	584	586	610	598	-	-	-	700	727	714	584	27. 03.	467	01. 01. 1981
90	O	NE-0677 Vihre 153.190 152.250 50050	760	738	665	658	685	715	-	-	-	761	770	760	770	20. 11.	790	25. 08. 2003
			710	698	620	640	667	678	-	-	-	749	760	723	694			
			662	660	589	617	625	626	-	-	-	736	743	664	589	06. 03.	376	02. 11. 1992
91	D	0111 Cerklje 153.980 153.520 50061	655	693	695	664	665	672	712	738	752	758	779	795	795	30. 12.	838	30. 10. 2003
			644	674	664	655	664	662	691	726	745	754	768	788	703			
			636	655	642	645	664	657	672	712	738	752	758	779	636	01. 01.	615	12. 03. 1999
92	L	0152 Skopice 150.550 149.640 50065	579	592	550	531	551	574	608	609	618	616	632	629	632	23. 11.	654	01. 09. 2003
			555	568	506	508	530	526	590	593	591	605	621	604	567			
			540	523	472	492	498	464	574	580	565	599	606	582	464	02. 06.	30	02. 11. 1990

**B.2. Mesečni in letni srednji vodostaji s konicami (l. 2006)**

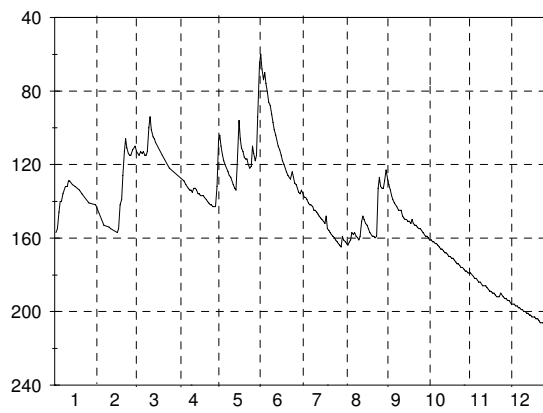
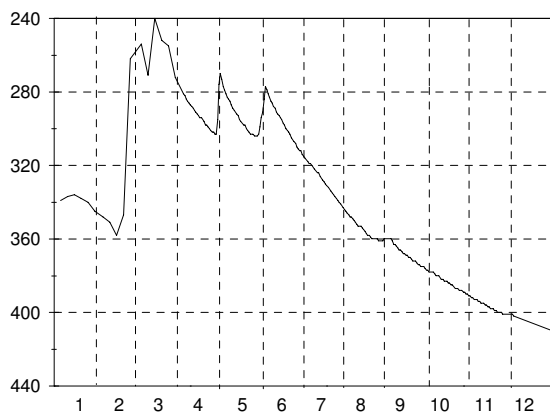
Št.	Tip	Postaja Kota »O« Terena Šifra	nizek srednji vodostaj v cm visok												Zabeleženi ekstrema v obdobju			
			1	2	3	4	5	6	7	8	9	10	11	12	leto	datum	cm	datum
93	O	NE-0777 Skopice 150.280 149.530 50070	729	736	664	644	677	740	-	-	-	749	754	742	754	13.11.	781	30.06.2003
			695	686	595	617	655	688	-	-	-	737	744	713	681			
			637	620	529	572	600	621	-	-	-	723	720	651	529	06.03.	280	19.10.1992
94	O	NE-0877 Skopice 150.160 149.110 50075	621	636	578	575	599	610	-	-	-	662	677	671	677	20.11.	705	01.09.2003
			604	623	554	563	582	575	-	-	-	654	670	662	609			
			591	590	530	555	563	534	-	-	-	649	663	650	530	13.03.	231	15.11.1982
95	O	NE-0977 Boršt 151.680 151.180 50085	598	622	615	610	630	640	-	-	-	646	655	662	662	25.12.	690	22.09.2003
			589	615	592	597	606	605	-	-	-	641	652	660	617			
			584	607	579	589	595	591	-	-	-	632	647	657	579	20.03.	470	25.04.1983
96	L	0010 Krška vas 147.700 147.660 50090	649	680	643	690	683	698	750	751	721	735	753	747	753	23.11.	884	03.07.1976
			610	656	520	624	633	567	716	712	705	713	737	716	659			
			587	638	404	560	370	355	685	686	688	698	728	648	355	01.06.	182	30.01.1979
97	O	NE-1077 Vrblina 154.210 153.650 40005	438	437	420	433	437	431	-	-	-	443	451	449	451	27.11.	566	22.08.1983
			433	434	416	425	436	428	-	-	-	442	448	445	434			
			430	432	409	418	435	423	-	-	-	441	445	437	409	13.03.	266	05.11.1990
98	L	0111 Sp. Stari Grad 153.810 153.260 40015	410	424	411	415	425	421	437	439	434	430	436	436	439	07.08.	476	10.07.1983
			392	416	386	407	414	393	429	435	427	419	434	433	415			
			382	407	362	394	383	370	420	428	419	412	430	429	362	15.03.	288	20.08.1974
99	O	NE-1277 Pesje 149.940 149.570 40020	438	471	397	415	447	437	-	-	-	511	557	577	577	11.12.	593	01.09.2003
			407	463	360	402	421	385	-	-	-	500	535	547	447			
			380	456	317	394	393	324	-	-	-	480	521	520	317	13.03.	134	05.11.1990
100	O	NE-1377 Šentlenart 147.410 146.890 40025	429	464	334	355	396	415	-	-	-	490	522	500	522	20.11.	571	25.08.2003
			370	416	301	330	352	343	-	-	-	470	504	478	396			
			320	320	287	318	289	261	-	-	-	433	483	465	261	05.06.	148	05.11.1990
101	O	0650 Bukošek 155.770 154.870 40040	654	668	636	663	660	691	734	746	759	759	776	779	779	25.12.	860	10.11.1971
			623	635	612	637	619	660	717	734	748	737	771	769	688			
			583	584	584	557	546	638	699	709	728	672	765	747	546	31.05.	354	28.02.1958
102	L	M-32 Čatež 143.110 142.030 45030	568	591	503	499	526	561	600	604	583	593	613	593	613	22.11.	626	30.08.2003
			518	551	439	461	485	483	583	561	543	569	590	557	528			
			487	479	377	434	424	394	561	532	502	550	570	529	377	13.03.	127	03.11.1990
103	O	0880 Šmalčja vas 177.220 176.480 60015	321	329	299	314	326	336	357	333	310	327	341	311	357	31.07.	412	25.08.1993
			282	304	267	288	279	301	341	293	297	294	319	301	297			
			250	271	219	218	206	277	315	236	280	228	278	270	206	31.05.	145	31.10.1992
104	O	1030 Drama 154.630 154.450 60030	173	185	151	165	177	194	224	177	176	189	207	168	224	31.07.	342	30.08.1967
			142	158	123	141	139	160	202	143	161	163	179	155	155			
			104	109	92	94	88	120	177	101	134	101	133	122	88	31.05.	21	20.11.1960
105	L	0780 Šentjakob 154.540 153.620 60050	289	306	275	292	299	312	353	354	326	331	351	339	354	01.08.	451	15.10.1997
			250	287	231	262	266	272	330	319	303	301	324	319	289			
			181	242	144	174	140	172	311	226	250	206	242	263	140	30.05.	112	05.10.1974
106	D	1360 Gmajna 154.870 154.270 55010	179	180	151	167	211	231	337	366	187	203	255	174	366	09.08.	631	30.08.2003
			141	151	131	145	158	175	271	339	187	175	195	156	185			
			107	109	99	121	96	128	225	323	187	121	135	127	96	30.05.	94	30.10.1974
107	O	0720 Hrvaški Brod 153.500 152.530 55020	168	164	136	153	219	256	373	307	198	229	273	189	373	31.07.	441	25.08.2001
			128	132	120	136	154	156	322	212	179	196	230	156	177			
			95	103	102	128	97	103	268	99	145	151	153	129	95	05.01.	93	25.03.2004
108	O	0630 Malence 153.010 152.340 55050	289	326	167	249	284	323	365	353	300	346	369	292	369	20.11.	439	05.11.1971
			200	248	130	177	160	210	332	176	195	270	304	219	218			
			101	99	106	128	80	112	280	85	100	115	128	120	80	30.05.	80	30.05.2006
109	O	0460 Kalce-Naklo 152.170 152.020 55080	185	204	173	196	192	184	248	219	236	244	-	254	254	01.12.	320	30.09.2003
			164	198	173	196	192	184	248	219	236	244	-	253	210			
			144	192	173	196	192	184	248	219	236	244	-	251	144	10.01.	36	01.01.1971
110	O	0630 Letuš 307.320 307.040 35010	576	583	498	566	581	580	602	603	585	596	603	586	603	02.08.	614	21.08.2003
			569	548	468	539	570	533	595	574	572	581	595	573	560			
			564	477	430	502	554	488	581	542	558	560	589	553	430	14.03.	361	24.08.2005
111	O	0480 Parižlje 289.970 289.670 35020	326	338	289	312	323	312	338	338	332	340	343	344	344	04.12.	373	10.03.1975
			316	320	266	306	316	298	329	326	325	332	342	340	318			
			306	292	239	297	290	288	321	315	312	322	338	336	239	15.03.	173	05.11.1990
112	O	0341 Trnava 280.940 280.600 35030	332	361	270	292	323	312	357	365	352	340	364	362	365	03.08.	400	10.08.2003
			306	338	255	279	310	298	333	345	336	333	353	355	320			
			292	297	234	272	284	269	314	328	326	330	333	344	234	10.03.	131	04.11.1990
113	D	ČB-0283 Orla vas 279.490 279.080 35036	437	514	372	473	413	371	425	505	507	497	564	576	576	08.12.	662	22.09.2003
			375	451	278	322	378	334	399	505	446	463	525	557	419			
			336	371	238	282	312	311	370	505	420	431	491	547	238	16.03.	188	22.05.2005
114	O	0230 Dolenja vas 274.270 274.070 35040	308	315	272	299	306	302	316	316	319	315	315	314	319	15.09.	349	20.09.1956
			295	300	246	289	289	284	311	314	315	313	314	313	299			
			288	276	232	280	249	266	305	312	310	312	313	312	232	10.03.	123	02.11.1990
115	L	VČ-5072 Latkova vas 269.940 269.370 35050	276	296	244	244	271	255	295	298	300	296	303	303	303	18.11.	337	29.08.2003
			248	275	193	221	255	228	276	293	287	290	300	299	264			
			227	239	174	196	215	211	254	289	275	282	295	294	174	12.03.	85	03.11.1990

**B.2. Mesečni in letni srednji vodostaji s konicami (l. 2006)**

Št.	Tip	Postaja Kota »0« Terena Šifra	nizek srednji vodostaj v cm visok												Zabeleženi ekstremi v obdobju				
			1	2	3	4	5	6	7	8	9	10	11	12	leto	datum	cm	datum	
116	L	0300 Breg 285.410 284.760 30005	476	503	421	471	486	482	495	498	481	482	496	479	503	16.02.	653	30.12.1966	
			454	464	405	439	457	434	489	450	446	455	479	465	453				
			443	414	387	413	404	400	480	411	415	435	452	445	387	12.03.	285	10.12.1965	
117	O	0100 Zg. Grušovlje 280.600 279.890 30010	105	165	97	112	136	120	160	163	117	165	138	149	165	06.02.	294	20.07.1958	
			105	165	97	112	136	120	160	163	117	165	138	149	136				
			105	165	97	112	136	120	160	163	117	165	138	149	97	06.03.	76	30.06.2001	
118	L	VČ-5172 Šempeter 267.540 267.040 30015	344	361	316	319	328	322	339	342	340	346	364	364	364	18.11.	380	26.01.1989	
			328	333	288	310	315	301	331	332	323	335	355	356	326				
			320	298	264	298	266	260	319	325	303	326	337	353	260	02.06.	-35	01.11.1990	
119	D	0840 Šempeter 267.620 267.020 30025	824	850	763	795	810	795	842	851	851	858	867	872	872	21.12.	923	17.05.1993	
			805	824	689	760	796	747	825	845	846	847	860	867	809				
			768	764	634	710	738	712	795	841	841	841	856	861	634	14.03.	539	05.11.1990	
120	O	0800 Gotovlje 262.270 261.870 30030	250	260	229	243	245	248	264	257	257	261	261	256	264	24.07.	292	20.06.1993	
			238	241	202	233	228	233	257	247	249	254	256	252	241				
			228	208	183	225	191	206	252	237	240	247	249	245	183	06.03.	124	10.02.1967	
121	L	VČ-5272 Žalec 255.090 254.590 30035	202	213	188	190	196	193	212	217	216	226	240	250	250	17.12.	261	17.02.2002	
			190	199	166	181	184	178	197	209	208	215	232	246	200				
			178	184	127	175	132	157	183	198	197	206	225	240	127	10.03.	2	01.11.1990	
122	L	1500 Arja vas 250.580 250.580 30040	270	308	196	231	246	267	324	326	331	342	359	349	359	19.11.	434	25.08.1993	
			191	219	124	175	177	190	279	262	268	300	318	293	233				
			127	103	53	110	52	88	176	175	165	230	218	220	52	30.05.	20	07.03.1986	
123	L	VČ-1772 Levec 245.540 245.240 30050	249	262	214	233	239	246	269	268	268	268	281	273	281	22.11.	308	24.08.1993	
			227	230	175	217	210	209	257	257	255	262	271	266	236				
			207	174	73	193	69	119	237	237	242	253	262	256	69	30.05.	15	01.11.1990	
124	D	LE-1/01 AMP Levec 244.720 244.520 30051	254	265	217	238	246	248	274	274	272	276	285	279	285	19.11.	285	19.11.2006	
			234	237	183	224	221	212	262	263	261	269	278	273	243				
			218	191	103	215	139	139	245	250	250	260	272	266	103	11.03.	103	11.03.2006	
125	L	1730 Medlog 243.440 243.040 30055	231	240	199	214	230	235	252	251	244	244	253	245	253	22.11.	288	15.08.1993	
			213	212	171	205	201	199	242	238	232	239	245	240	220				
			202	166	94	184	93	116	229	229	221	235	241	236	93	30.05.	-40	01.11.1990	
126	O	1941 Medlog 246.790 245.990 30060	386	424	321	358	375	400	452	448	442	442	457	432	457	20.11.	528	10.11.1985	
			330	346	226	320	295	338	426	429	414	430	431	407	366				
			282	244	150	285	153	256	389	407	372	418	390	382	150	11.03.	102	05.08.1987	
127	O	0141 Škofja vas 248.200 247.810 25013	334	351	293	322	330	327	360	365	366	371	378	370	378	22.11.	398	02.09.2003	
			319	330	269	308	314	288	344	360	358	363	373	351	331				
			310	290	227	290	256	244	329	355	351	355	367	338	227	12.03.	206	06.10.2005	
128	O	0421 CE-Kulturniška 35 240.760 240.250 25059	256	267	243	251	258	269	283	283	288	292	295	286	295	19.11.	375	04.09.1997	
			229	227	201	233	224	231	273	275	279	285	288	281	252				
			191	153	115	188	115	129	259	260	266	277	276	275	115	11.03.	102	06.12.2005	
129	D	0780 Gradišče 116.840 115.840 95005	341	329	311	340	365	359	404	378	359	380	407	340	407	13.11.	684	30.07.1983	
			277	271	253	287	318	330	368	312	338	360	364	289	314				
			178	209	183	250	282	288	351	280	316	342	305	241	178	02.01.	69	30.12.1970	
130	O	0710 Ajdovščina 105.840 105.840 95010	527	535	485	523	538	556	568	538	566	572	572	549	572	20.10.	>581	20.09.1959	
			502	508	471	501	529	532	564	524	556	564	549	521	527				
			457	470	452	483	514	507	559	513	549	557	509	494	452	07.03.	216	30.10.1961	
131	O	0730 Vipavski križ 108.890 107.790 95015	173	183	173	188	201	207	216	187	199	210	201	193	216	25.07.	590	10.10.1975	
			167	175	166	182	196	201	211	183	192	200	198	185	188				
			158	165	158	179	189	195	208	175	184	193	192	172	158	05.01.	89	20.04.1989	
132	L	0670 Prvačina 55.720 55.020 95030	362	377	267	345	365	410	431	431	440	461	470	373	470	18.11.	498	25.04.1991	
			259	249	154	238	278	333	416	303	370	447	371	251	306				
			83	91	72	132	124	136	400	156	187	406	98	92	72	10.03.	30	10.01.1960	
133	D	0640 Volčja Draga 52.790 51.840 95035	218	265	252	265	296	339	366	310	280	290	284	254	366	19.07.	817	10.07.1968	
			218	225	219	249	251	272	319	269	266	285	267	228	256				
			218	144	160	229	207	214	300	242	240	280	220	176	144	21.02.	72	30.03.1987	
134	O	0570 Renče 51.790 50.890 95040	234	242	220	254	237	323	392	249	259	280	287	238	392	21.07.	415	17.06.2003	
			221	218	194	217	222	248	325	240	243	273	260	219	240				
			203	177	175	190	190	191	282	227	223	263	201	189	175	13.03.	62	20.02.1987	
135	L	0220 Šempeter 70.360 69.240 95045	2152	2206	2148	2197	2247	2251	2228	2212	2216	2229	2237	2224	2251	07.06.	>2350	30.08.1986	
			2061	2162	2085	2163	2227	2245	2213	2197	2205	2220	2227	2188	2183				
			1890	2077	1989	2114	2193	2228	2209	2187	2196	2213	2191	2157	1890	02.01.	1343	21.11.2000	
136	L	0241 Vrtojba 64.550 64.050 95048	2032	2062	2032	2066	2094	2104	2127	2124	2128	2140	2146	2145	2146	18.11.	2146	18.11.2006	
			1989	2045	1998	2041	2081	2093	2115	2121	2124	2134	2138	2123	2083				
			1903	2023	1956	2006	2066	2087	2104	2112	2122	2127	2113	2094	1903	02.01.	1300	21.11.2000	
137	L	0330 Miren 54.910 54.460 95055	2199	2221	2220	2221	2242	2256	2264	2267	2271	2284	2291	2292	2292	09.12.	2395	01.10.1962	
			2183	2213	2208	2203	2231	2250	2260	2265	2267	2277	2287	2289	2244				
			2169	2200	2190	2189	2219	2242	2255	2263	2263	2271	2284	2287	2169	01.01.	1648	02.12.2000	
138	L	0420 Orehovlje 51.780 50.780 95060	2012	2147	2128	2046	2160	2210	2233	2242	2249	2268	2280	2284	2284	12.12.	2284	12.12.2006	
			1912	2100	2060	1992	2109	2185	2223	2235	2241	2259	2274	2272	2155				
			1856	2012	1978	1967	2046	2160	2210	2231	2233	2248	2268	2258	1856	01.01.	1163	02.12.2000	

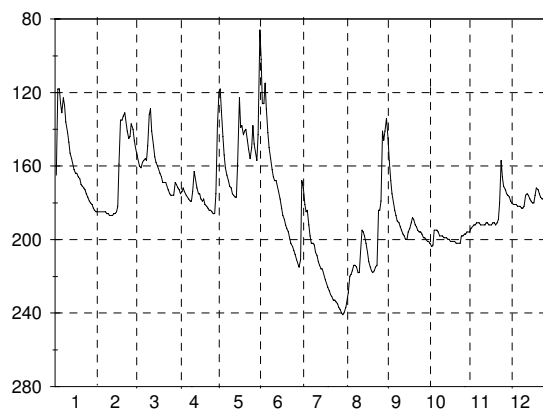
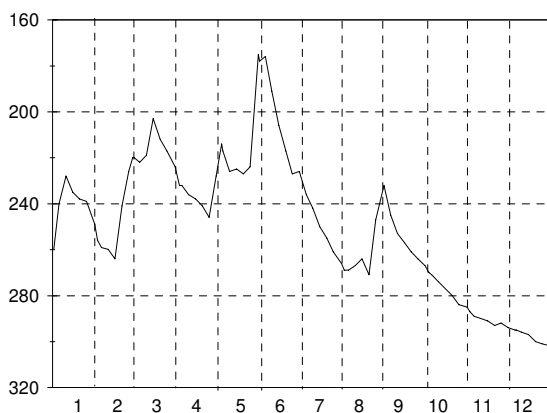
B.3. Dnevni vodostaji z nivoogramom – v cm (l. 2006)

Št.: 5      0120 MALI SEGOVCI      Šifra: 100070												Št.: 9      3370 RANKOVCI      Šifra: 010015															
Tip: D      Kota "0": 216.600      Teren: 216.160												Tip: D      Kota "0": 198.290      Teren: 198.140															
Dan	1	2	3	4	5	6	7	8	9	10	11	12	Dan	1	2	3	4	5	6	7	8	9	10	11	12		
1					276	294	314	344	360	377	391	401	1	157		113		104	68	136	162	128	160	179	196		
2					270	291	315	345	360	378	392	401	2	155		114		110	74	138	163	131	161	180	196		
3					273	284	316	346	360	378	392	402	3	146		115		115	70	138	164	134	161	181	196		
4					277	277	317	347	360	378	393		4	140		113		118	76	139	162	137	162	182	197		
5	339	348	254		281	279	279	318	348	361	378	393	5	140	153	114		129	120	81	141	161	139	162	182	197	
6					282	281	281	319	348	363	379	393	6	136		113		131	122	86	142	157	141	163	183	198	
7					284	283	283	319	349	363	380	394	7	134		115		132	124	88	142	158	142	163	184	198	
8					285	284	285	320	350	364	380	394	8	132		115		133	126	93	143	157	143	164	184	199	
9					286	285	286	321	351	365	380	395	9	132	154	113		134	127	97	145	159	145	165	185	199	
10	337	351	271		287	287	288	322	352	366	381	395	10	129	155	100		134	129	101	145	160	145	166	186	200	
11					288	289	289	323	353	366	382	395	11	129		94		135	131	104	146	161	145	166	186	200	
12					289	290	291	324	353	367	382	396	12			101		133	133	107	147	159	148	167	186	201	
13					290	291	292	324	353	368	383	396	13	131		105		133	134	110	148	151	149	168	187	201	
14					291	292	293	326	354	368	383	397	14			106		134	120	112	149	148	150	168	188	202	
15	336	358	240		292	293	294	327	355	369	383	397	15	132	157	108		136	96	115	150	150	150	169	189	202	
16					293	295	295	328	356	369	384	398	16		155			136	106	118	151	152	151	170	189	203	
17					294	296	297	329	357	370	384	398	17		142			137	111	120	152	153	151	170	190	203	
18					294	297	298	330	358	370	385	398	18	134	139			137	113	122	148	155	152	171	190	203	
19					295	298	300	331	358	371	385	399	19		126			137	116	124	155	157	150	171	191	204	
20	338	347	252		296	298	301	332	359	372	386	399	20	136	113	115		138	117	126	156	158	152	172	192	204	
21					298	300	302	333	360	372	387	400	21		106			139	117	127	157	159	153	173	192	205	
22					298	301	303	334	360	372	387	400	22		111			140	120	128	158	159	153	174	192	206	
23					299	302	305	335	360	373	387	400	23		114			141	122	124	159	160	154	174	190	206	
24					300	303	306	336	360	374	388	400	24		115			142	121	127	160	159	155	175	191	206	
25	340	262	255		301	303	307	337	360	374	388	401	25	141	115	122		142	110	130	161	133	155	176	192	207	
26					302	303	308	338	361	375	388	401	26		112			143	114	131	162	127	156	176	193	207	
27					302	304	310	339	361	375	389	401	27		111			143	118	133	163	132	157	177	193	208	
28					303	304	311	340	361	375	389	401	28		110			143	115	135	164	133	158	178	194	208	
29					303	304	312	341	361	376	390	401	29					132	94	136	165	133	159	178	194	209	
30	345		272		295	303	312	342	360	377	390	401	30	142				107	65	134	159	129	159	179	195	209	
31					299			343	360		391	410	31					60			161	123		179		210	
Dan	30	15	30		27	27	29	31	23	26	31	19	31	Dan	1	15	25		27	13	28	29	3	30	30	29	31
Hnk	345	358	272		304	305	315	346	361	378	392	401	410	Hnk	157	157	122		144	135	136	166	164	160	179	195	210
Hs	339	333	257		293	292	296	328	355	368	384	397	404	Hs	138	129	110		135	114	110	151	151	148	170	188	203
Hvk	336	262	240		280	268	277	313	343	360	377	391	401	Hvk	129	106	92		104	46	63	135	122	126	160	179	195
Dan	15	25	15		5	2	4	1	1	1	1	1	1	Dan	10	21	11		30	30	1	1	31	1	1	1	1
Hnk			410											Hnk							210						
Hs														Hs							146						
Hvk													240	Hvk													46



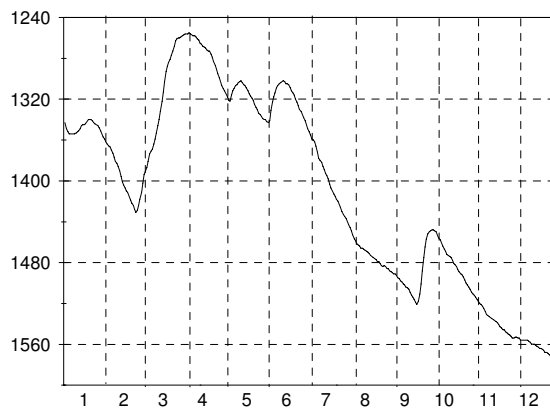
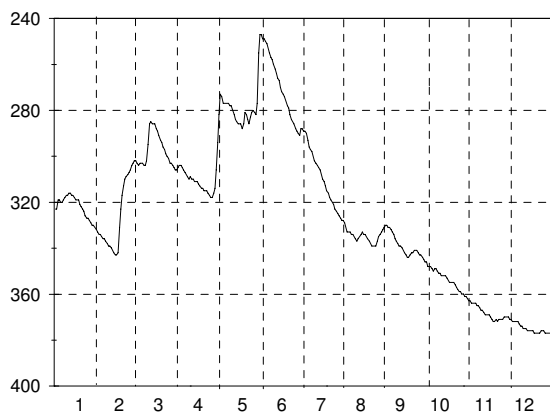
**B.3. Dnevni vodostaji z nivogramom – v cm (l. 2006)**

Št.: 14      0850 RENKOVCI      Šifra: 010045												Št.: 18      0473 KAPCA      Šifra: 010085																			
Tip: O      Kota "0": 175.140      Teren: 174.280												Tip: L      Kota "0": 164.800      Teren: 164.010																			
Dan	1	2	3	4	5	6	7	8	9	10	11	12	Dan	1	2	3	4	5	6	7	8	9	10	11	12						
1	260		220			178							1	165	185	154	173	118	126	172	237	145	201	194	180						
2		256						269			287		2	118	185	157	175	130	126	181	233	157	202	193	181						
3				232						270			3	118	185	160	174	144	115	185	229	168	204	192	181						
4					214								4	126	185	161	172	154	129	184	220	175	203	192	181						
5	240	259	222	232	217	176	236	269	245	271	289	295	5	131	185	158	174	161	142	192	219	179	195	191	182						
6													6	123	185	157	176	165	150	198	217	184	195	191	182						
7													7	127	186	156	177	168	156	202	214	187	195	191	182						
8													8	136	186	157	178	171	162	202	214	190	196	192	183						
9													9	142	187	149	179	172	166	203	215	191	198	192	183						
10	228	260	219	236	226	191	242	267	253	274	290	296	10	147	187	132	179	175	168	207	218	193	198	192	182						
11													11	153	187	129	174	176	168	209	218	195	198	192	176						
12													12	156	186	141	163	177	171	212	207	197	199	191	175						
13													13	159	186	149	168	177	174	214	195	198	199	191	176						
14													14	162	185	155	172	159	178	216	196	200	199	192	178						
15	235	264	203	238	225	206	250	264	257	277	291	297	15	164	182	158	175	123	183	216	198	200	200	192	179						
16													16	164	159	160	175	139	187	219	202	196	200	192	180						
17													17	166	135	162	178	138	189	222	207	194	201	191	180						
18													18	167	135	164	179	143	192	224	212	191	201	191	176						
19													19	170	133	166	178	141	194	226	215	188	201	192	172						
20	238	241	212	241	227	217	255	271	261	280	293	300	20	171	131	169	181	140	196	228	217	189	201	191	173						
21													21	172	136	169	182	146	199	230	218	192	202	189	175						
22													22	173	141	169	183	151	202	231	217	193	202	180	177						
23													23	175	145	171	184	156	204	233	215	195	202	157	178						
24													24	177	144	173	184	150	206	233	214	196	202	166	178						
25	239	226	217	246	224	227	261	247	264	284	292	301	25	179	137	175	185	138	208	234	184	196	198	171	179						
26													26	180	140	176	186	148	211	235	184	197	198	173	180						
27													27	181	146	176	186	153	213	237	179	199	197	175	182						
28		220											28	183	150	176	175	157	215	238	141	199	197	176	182						
29													29	184		169	138	143	211	240	146	200	196	177	183						
30													30	185		170	120	86	168	241	141	201	196	179	184						
31	249		224		175		266	232		285		302	31	185		172		102		240	134		196		184						
Dan	1	15	31	25	20	25	31	20	30	31	30	31	Dan	29	12	26	27	13	29	30	1	15	4	1	30						
Hnk	260	264	224	246	227	227	266	271	267	285	294	302	Hnk	185	188	177	189	179	218	242	240	202	206	196	185						
Hs	241	247	217	236	215	203	252	260	258	277	291	298	Hs	159	165	161	174	148	177	216	202	190	199	186	179						
Hvk	228	220	203	228	175	176	236	232	245	270	287	295	Hvk	113	130	118	117	83	110	166	118	140	194	154	172						
Dan	10	28	15	30	31	5	5	31	5	3	2	5	Dan	2	20	10	30	30	3	1	30	1	5	23	19						
Hnk	302			Hs			250			Hvk			175			Hnk	242			Hs			180			Hvk			83		



B.3. Dnevni vodostaji z nivogramom – v cm (l. 2006)

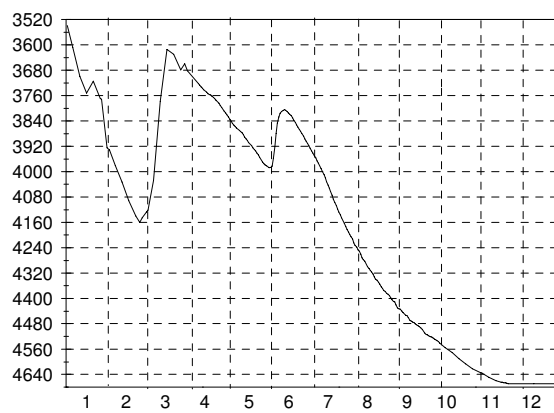
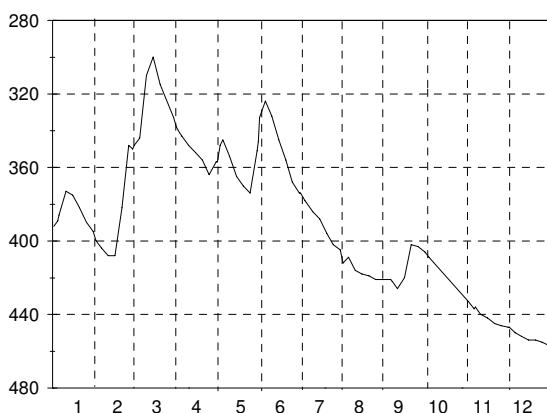
Št.: 23 0400 ZGORNJE KRAPJE Šifra: 050050												Št.: 27 0890 BOHOVA Šifra: 200020													
Tip: L Kota "0": 179.240 Teren: 178.740												Tip: L Kota "0": 272.910 Teren: 272.460													
Dan	1	2	3	4	5	6	7	8	9	10	11	12	Dan	1	2	3	4	5	6	7	8	9	10	11	12
1	323	333	302	305	282	247	288	329	330	348	363	371	1	1343	1364	1390	1256	1321	1331	1359	1457	1493	1453	1520	1556
2	323	334	303	304	273	249	289	331	331	348	364	372	2	1349	1366	1387	1255	1322	1323	1360	1459	1495	1456	1521	1556
3	319	334	304	304	274	249	289	333	331	348	364	372	3	1352	1367	1381	1256	1316	1318	1362	1462	1496	1458	1523	1556
4	319	335	303	305	277	250	290	333	332	349	364	372	4	1354	1370	1374	1257	1312	1314	1366	1463	1498	1461	1525	1556
5	320	336	303	306	277	251	293	333	333	350	364	372	5	1354	1373	1371	1258	1310	1309	1372	1464	1499	1464	1528	1556
6	320	336	303	307	277	253	296	334	334	349	365	372	6	1354	1377	1369	1258	1307	1307	1378	1466	1501	1467	1531	1556
7	319	337	304	308	277	255	297	334	336	349	365	373	7	1354	1381	1364	1259	1306	1305	1380	1466	1502	1469	1532	1557
8	318	338	304	309	277	257	298	335	337	350	366	374	8	1354	1383	1359	1261	1304	1304	1382	1467	1504	1472	1533	1558
9	317	339	302	310	278	258	300	336	338	351	367	374	9	1353	1386	1353	1262	1303	1303	1386	1468	1505	1473	1534	1560
10	317	339	295	309	278	260	302	337	339	351	367	375	10	1352	1390	1346	1265	1302	1302	1389	1469	1506	1474	1535	1560
11	316	340	286	310	280	262	303	336	339	352	368	375	11	1351	1396	1340	1266	1304	1303	1393	1470	1509	1475	1536	1560
12	316	341	285	310	282	264	304	335	340	352	369	375	12	1349	1401	1332	1268	1306	1305	1395	1471	1512	1478	1537	1561
13	317	342	286	311	284	266	305	334	341	352	369	376	13	1346	1404	1322	1269	1307	1305	1398	1473	1514	1481	1538	1562
14	317	343	286	311	285	267	306	333	342	352	369	376	14	1345	1407	1313	1270	1309	1306	1403	1474	1516	1482	1539	1563
15	318	343	286	311	286	270	308	334	343	353	369	376	15	1345	1410	1303	1272	1312	1309	1407	1475	1519	1484	1541	1564
16	319	342	288	312	286	272	310	334	344	354	370	376	16	1344	1411	1293	1273	1315	1312	1410	1476	1521	1487	1543	1564
17	319	331	289	313	286	273	311	335	344	355	371	376	17	1342	1415	1288	1273	1317	1314	1413	1477	1518	1489	1544	1565
18	319	323	291	314	288	274	313	336	343	355	372	377	18	1340	1419	1284	1276	1319	1316	1415	1479	1511	1491	1546	1566
19	321	317	293	314	286	276	315	337	342	355	372	377	19	1340	1422	1281	1279	1321	1320	1418	1479	1501	1492	1546	1568
20	322	313	294	315	281	278	316	338	342	355	371	377	20	1340	1424	1277	1283	1325	1323	1420	1481	1488	1494	1548	1568
21	323	310	296	315	282	279	318	339	341	356	372	377	21	1341	1428	1273	1287	1328	1326	1423	1483	1475	1497	1549	1569
22	324	309	297	315	284	282	319	339	341	357	371	377	22	1343	1431	1268	1291	1330	1330	1426	1484	1465	1500	1550	1570
23	326	308	299	316	286	284	320	339	341	358	371	376	23	1344	1429	1263	1295	1334	1332	1430	1483	1457	1502	1551	1572
24	327	307	300	317	283	285	321	339	342	359	371	376	24	1345	1424	1261	1299	1335	1335	1433	1484	1452	1504	1552	1572
25	327	306	301	318	281	286	323	337	343	359	371	376	25	1346	1418	1260	1303	1337	1338	1435	1486	1450	1506	1554	1573
26	328	304	303	318	280	288	324	335	343	360	370	377	26	1348	1411	1260	1307	1339	1341	1437	1486	1449	1509	1554	1575
27	329	303	303	316	281	289	325	334	344	360	370	377	27	1351	1402	1259	1310	1340	1345	1440	1488	1448	1511	1553	1576
28	330	302	304	314	282	290	326	333	345	361	370	377	28	1354	1394	1258	1312	1340	1349	1443	1489	1448	1512	1553	1576
29	330	305	306	306	277	291	327	332	346	361	370	377	29	1357		1257	1315	1342	1352	1446	1490	1449	1514	1554	1577
30	331	306	306	294	255	288	328	331	346	362	371	377	30	1359		1256	1318	1343	1355	1449	1491	1450	1516	1554	1578
31	332	306		247			328	330		363		377	31	1362		1256		1341		1453	1491		1518		1580
Dan	31	16	31	25	1	29	31	23	30	30	18	16	Dan	31	22	1	30	30	30	31	31	16	31	30	31
Hnk	333	345	307	319	289	293	329	340	348	363	372	377	Hnk	1364	1433	1392	1320	1344	1358	1457	1493	1523	1520	1556	1580
Hs	322	327	298	311	279	270	309	335	340	354	369	375	Hs	1349	1400	1310	1278	1321	1321	1407	1476	1488	1487	1541	1565
Hvk	316	302	285	290	246	247	287	329	330	348	363	371	Hvk	1340	1364	1256	1255	1302	1302	1358	1457	1448	1452	1520	1556
Dan	11	28	11	30	30	1	1	1	1	1	1	1	Dan	18	1	29	1	10	10	1	1	27	1	1	1
Hnk		377											Hnk		1580										1255
Hs													Hs												
Hvk													Hvk												





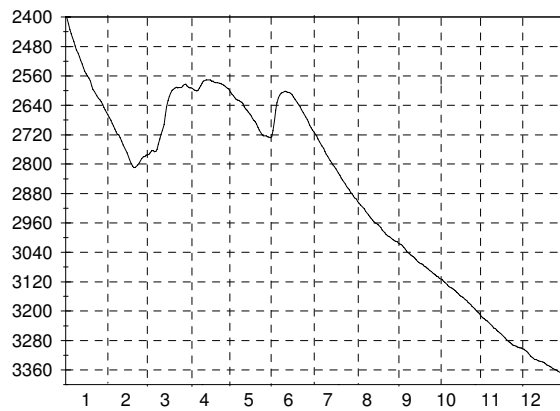
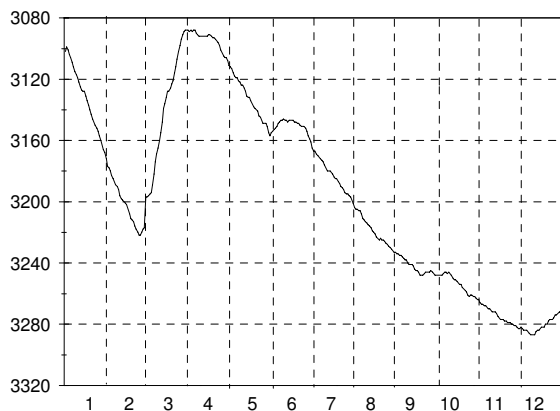
B.3. Dnevni vodostaji z nivogramom – v cm (l. 2006)

Št.: 38 0370 DORNAVA Šifra: 150010												Št.: 44 0280 CERKLJE Šifra: 700015															
Tip: O Kota "0": 218.500 Teren: 218.150												Tip: D Kota "0": 394.460 Teren: 394.060															
Dan	1	2	3	4	5	6	7	8	9	10	11	12	Dan	1	2	3	4	5	6	7	8	9	10	11	12		
1	392	400	348	338	357	333	374	412	421			433	447	1	3540	3932	4122		3841	3959	3950	4239	4433	4541	4636	suho	
2														2					3848	3921	3957	4247	4434			suho	
3					341	348						409		3					3854	3880	3966	4251	4440			suho	
4	389							378						4					3858	3847	3974	4261	4445			suho	
5	386	404	344	343	345	324	379	409	421			437	450	5	3609	3981	4028		3863	3828	3983	4272	4449	4556			suho
6														6					3866	3816	3991	4278	4453		4650	suho	
7														7					3723	3870	3810	3999	4283	4455			suho
8														8					3727	3874	3807	4010	4291	4461			suho
9														9					3733	3878	3805	4020	4300	4470			suho
10	373	408	310	348	354	332	384	416	426			440	452	10	3700	4033	3779	3737	3884	3806	4032	4306	4472	4572			suho
11														11					3742	3891	3811	4042	4312	4475		4660	suho
12														12					3746	3897	3815	4052	4316	4477			suho
13														13					3750	3902	3819	4063	4323	4481			suho
14														14					3754	3908	3823	4074	4332	4484			suho
15	375	408	300	352	365	345	388	418	420			442	454	15	3753	4092	3615	3757	3914	3831	4087	4339	4486	4590	4665	suho	
16														16					3758	3919	3838	4098	4343	4490		4665	suho
17														17					3762	3925	3845	4108	4349	4493		4667	suho
18														18					3766	3931	3853	4118	4355	4498		4667	suho
19														19					3770	3935	3860	4127	4364	4504		4668	suho
20	382	382	315	356	370	356	396	419	402			445	454	20	3715	4140	3630	3775	3941	3867	4136	4369	4510	4607	4669	suho	
21														21					3780	3948	3873	4146	4375	4514		suho	suho
22														22					3785	3955	3880	4154	4378	4515		suho	suho
23														23		4161			3791	3963	3889	4164	4384	4518		suho	suho
24														24					3798	3970	3897	4174	4387	4521		suho	suho
25	390	348	324	364	374	368	402	421	403			446	455	25	3770	4146	3679	3804	3975	3904	4182	4392	4522	4622	suho	suho	
26														26	3772				3809	3979	3911	4191	4399	4525		suho	suho
27														27					3815	3982	3919	4199	4405	4529		suho	suho
28		350												28		4128	3660		3821	3985	3926	4205	4410	4531		suho	suho
29														29					3828	3988	3934	4212	4411	4534		suho	suho
30	395		333	357	351	374	405	421	406			447	457	30	3925		3682		3835	3987	3942	4225	4421	4537		suho	suho
31					346									31					3983			4233	4430		4635		suho
Dan	30	10	1	25	25	30	30	25	10	3	30	30	Dan	30	23	1	30	29	1	31	31	30	31	21	1		
Hnk	395	408	348	364	374	374	405	421	426	409	447	457	Hnk	3925	4161	4122	3838	3990	3975	4236	4432	4537	4635	suho	4669		
Hs	385	386	325	350	357	347	388	417	415	409	441	453	Hs	3723	4077	3774	3773	3920	3864	4093	4339	4488	4589	4661	867		
Hvk	373	348	300	338	345	324	374	409	402	409	433	447	Hvk	3540	3932	3615	3721	3838	3804	3947	4236	4433	4541	4636	4669		
Dan	10	25	15	1	5	5	1	5	20	3	1	1	Dan	1	1	15	7	1	9	1	1	1	1	1	1		
Hnk			457			Hs	389			Hvk	300		Hnk			suho			Hs	3847		Hvk	3540				



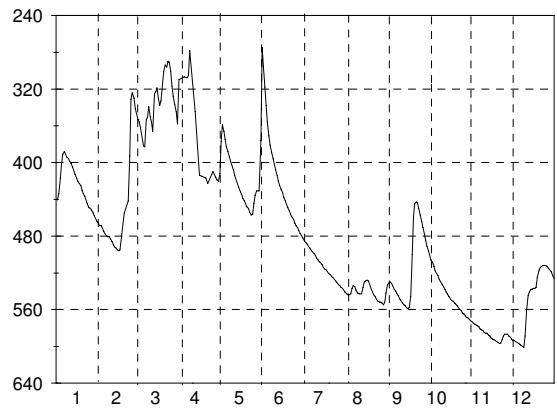
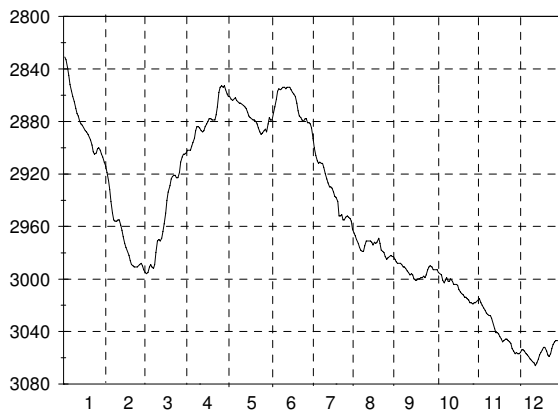
B.3. Dnevni vodostaji z nivogramom – v cm (l. 2006)

Št.: 54      0320 MEJA      Šifra: 800035												Št.: 63      MP-0275 MENGEŠ      Šifra: 650015													
Tip: L      Kota "0": 366.510      Teren: 365.910												Tip: L      Kota "0": 335.070      Teren: 333.900													
Dan	1	2	3	4	5	6	7	8	9	10	11	12	Dan	1	2	3	4	5	6	7	8	9	10	11	12
1	3102	3177	3197	3088	3111	3155	3165	3204	3234	3248	3266	3282	1	2403	2673	2775	2593	2605	2709	2713	2896	3016	3111	3215	3303
2	3099	3178	3197	3089	3112	3154	3167	3205	3234	3248	3267	3283	2	2418	2681	2774	2593	2610	2682	2719	2902	3018	3113	3219	3304
3	3101	3180	3196	3088	3113	3153	3167	3205	3235	3248	3267	3284	3	2435	2689	2770	2595	2615	2654	2724	2906	3020	3115	3222	3307
4	3104	3183	3195	3089	3116	3152	3169	3206	3235	3248	3268	3284	4	2446	2696	2764	2598	2620	2633	2732	2911	3023	3119	3225	3310
5	3106	3185	3194	3088	3118	3151	3170	3206	3236	3247	3268	3284	5	2456	2705	2763	2600	2624	2620	2739	2915	3027	3122	3227	3314
6	3109	3187	3189	3088	3119	3149	3171	3208	3237	3246	3269	3285	6	2468	2713	2767	2601	2626	2613	2745	2918	3032	3126	3231	3319
7	3112	3189	3182	3090	3119	3148	3172	3211	3238	3246	3270	3286	7	2479	2719	2766	2599	2627	2607	2751	2922	3037	3129	3234	3323
8	3115	3190	3174	3091	3121	3147	3173	3212	3238	3247	3270	3287	8	2490	2721	2760	2594	2630	2605	2757	2929	3041	3133	3238	3326
9	3117	3192	3169	3092	3122	3147	3174	3213	3240	3246	3271	3287	9	2499	2728	2746	2587	2632	2604	2766	2934	3045	3136	3242	3329
10	3119	3196	3165	3092	3124	3146	3176	3214	3241	3247	3272	3287	10	2508	2738	2732	2581	2636	2602	2773	2939	3047	3138	3246	3332
11	3122	3198	3160	3092	3124	3147	3178	3215	3241	3248	3272	3287	11	2518	2748	2719	2575	2644	2604	2779	2944	3050	3140	3248	3332
12	3125	3199	3155	3092	3126	3147	3180	3216	3241	3250	3272	3285	12	2528	2755	2710	2573	2650	2605	2785	2948	3053	3143	3252	3334
13	3127	3200	3148	3092	3128	3148	3180	3217	3242	3251	3273	3284	13	2538	2762	2693	2572	2654	2606	2791	2953	3056	3146	3256	3336
14	3128	3201	3139	3092	3131	3147	3180	3219	3244	3251	3275	3284	14	2547	2770	2667	2571	2659	2608	2797	2957	3060	3150	3259	3337
15	3128	3202	3136	3092	3132	3147	3181	3220	3245	3252	3276	3283	15	2555	2779	2645	2571	2664	2612	2803	2960	3065	3153	3262	3338
16	3131	3205	3132	3091	3132	3147	3182	3221	3245	3253	3277	3282	16	2561	2788	2627	2572	2669	2618	2807	2962	3068	3157	3265	3339
17	3134	3208	3128	3091	3134	3147	3184	3223	3246	3254	3277	3282	17	2566	2798	2616	2574	2676	2624	2813	2966	3071	3160	3269	3341
18	3137	3211	3128	3092	3136	3148	3185	3224	3248	3254	3277	3282	18	2574	2806	2608	2575	2682	2629	2819	2969	3072	3163	3273	3344
19	3140	3212	3126	3093	3138	3148	3185	3225	3248	3256	3278	3280	19	2587	2810	2600	2578	2685	2633	2825	2973	3074	3166	3277	3347
20	3143	3213	3123	3093	3139	3149	3187	3224	3248	3257	3278	3280	20	2597	2809	2597	2579	2691	2639	2831	2979	3078	3169	3280	3349
21	3146	3216	3121	3094	3140	3149	3188	3225	3247	3258	3279	3278	21	2603	2806	2594	2579	2700	2645	2838	2983	3080	3172	3284	3351
22	3148	3218	3116	3095	3141	3150	3190	3225	3246	3259	3279	3277	22	2609	2802	2591	2580	2708	2652	2843	2987	3083	3176	3287	3353
23	3150	3220	3112	3096	3144	3151	3191	3226	3246	3261	3279	3277	23	2615	2797	2593	2581	2714	2660	2849	2992	3086	3179	3290	3356
24	3152	3222	3107	3098	3145	3151	3192	3227	3246	3262	3280	3277	24	2621	2791	2592	2582	2721	2666	2855	2995	3090	3183	3293	3358
25	3154	3222	3102	3101	3147	3151	3194	3228	3246	3261	3280	3276	25	2625	2785	2592	2584	2724	2672	2861	2998	3093	3187	3294	3359
26	3157	3220	3098	3103	3149	3152	3195	3229	3245	3261	3281	3274	26	2631	2780	2592	2586	2724	2679	2866	3000	3096	3191	3296	3361
27	3160	3218	3094	3105	3149	3154	3195	3230	3246	3262	3281	3274	27	2638	2780	2588	2589	2723	2686	2871	3003	3099	3195	3298	3364
28	3163	3217	3091	3106	3149	3157	3196	3231	3247	3262	3282	3273	28	2646	2776	2584	2592	2726	2694	2877	3006	3102	3199	3299	3366
29	3166	3089	3088	3106	3151	3159	3197	3232	3248	3263	3283	3272	29	2653	2583	2583	2595	2727	2702	2882	3009	3105	3202	3300	3368
30	3168	3088	3088	3108	3155	3161	3199	3233	3248	3264	3283	3273	30	2660	2588	2588	2600	2728	2708	2887	3010	3107	3206	3301	3369
31	3172	3088	3088	3108	3157	3157	3201	3233	3248	3264	3283	3273	31	2666	2591	2591	2584	2726	2726	2892	3011	3107	3211	3303	3371
Dan	31	24	1	30	31	30	31	31	18	31	29	7	Dan	31	19	1	30	30	1	31	31	30	31	30	31
Hnk	3176	3224	3199	3110	3158	3164	3203	3234	3249	3266	3284	3288	Hnk	2670	2813	2776	2604	2731	2722	2894	3014	3110	3213	3303	3373
Hs	3133	3202	3140	3094	3133	3150	3183	3220	3243	3254	3275	3281	Hs	2553	2757	2664	2585	2672	2642	2806	2961	3063	3158	3263	3340
Hvk	3095	3176	3088	3087	3110	3145	3164	3203	3234	3245	3266	3272	Hvk	2398	2670	2580	2571	2604	2602	2712	2894	3014	3110	3213	3303
Dan	1	1	30	3	1	10	1	1	1	6	1	28	Dan	1	1	29	13	1	10	1	1	1	1	1	1
Hnk	3288			Hs	3192		Hvk	3087					Hnk	3373			Hs	2872		Hvk	2398				



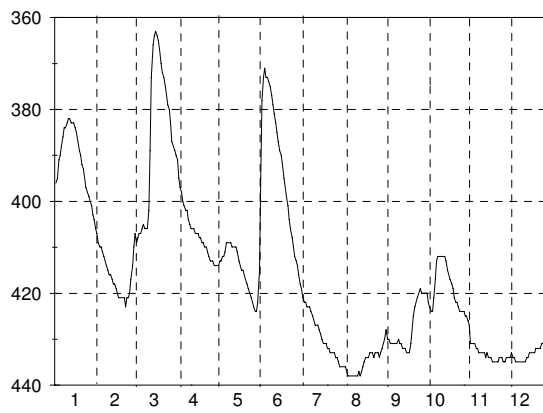
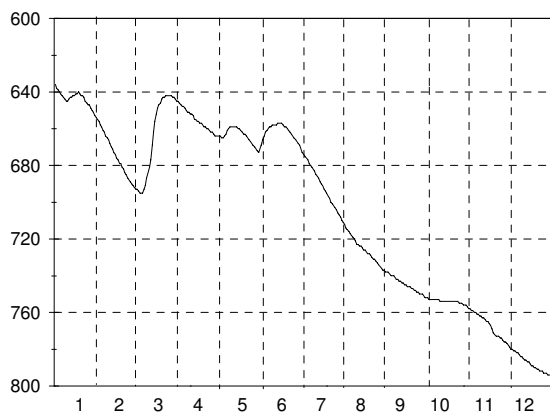
B.3. Dnevni vodostaji z nivogramom – v cm (l. 2006)

Št.: 70 0541 KLEČE Šifra: 850030												Št.: 80 0300 KOZARJE Šifra: 900040													
Tip: L Kota "0": 307.700 Teren: 307.400												Tip: D Kota "0": 303.310 Teren: 302.650													
Dan	1	2	3	4	5	6	7	8	9	10	11	12	Dan	1	2	3	4	5	6	7	8	9	10	11	12
1	2831	2919	2995	2902	2861	2879	2885	2965	2987	2993	3015	3056	1	441	469	353		377	295	485	543	531	501	573	594
2	2833	2925	2996	2902	2861	2879	2893	2967	2988	2995	3018	3054	2	434	469	356		359	318	487	544	530	506	575	594
3	2839	2932	2995	2902	2863	2873	2900	2970	2988	2996	3020	3054	3	417	472	362		366	338	489	544	532	509	576	595
4	2845	2941	2991	2899	2864	2869	2906	2973	2988	2997	3022	3055	4	401	475	372	307	375	356	491	543	535	513	577	596
5	2852	2950	2989	2896	2863	2863	2910	2976	2989	3001	3024	3057	5	391	478	382		383	371	493	537	538	518	578	597
6	2857	2955	2991	2893	2862	2857	2912	2978	2991	3003	3026	3058	6	388	480	383	308	388	381	495	534	540	521	579	598
7	2861	2956	2992	2887	2864	2855	2911	2979	2991	3001	3027	3059	7	391	481	353	305	394	389	497	535	543	523	581	599
8	2865	2956	2989	2884	2865	2856	2912	2979	2992	2999	3028	3061	8	394	481	351	278	399	396	499	539	545	527	582	600
9	2870	2955	2980	2884	2866	2855	2912	2975	2994	3002	3028	3062	9	396	483	339		404	402	501	542	549	530	583	601
10	2874	2955	2971	2885	2866	2854	2915	2971	2995	3002	3030	3063	10	399	486	350		408	408	504	543	551	533	585	589
11	2876	2959	2970	2887	2867	2854	2920	2971	2997	3000	3034	3064	11	401	490	356		414	414	506	543	553	535	586	561
12	2880	2963	2971	2888	2868	2855	2924	2971	2996	3002	3038	3066	12	405	492	366	345	419	420	508	543	555	538	586	545
13	2882	2968	2969	2887	2869	2854	2927	2971	2997	3004	3041	3064	13	409	493	325		423	425	509	536	556	541	588	541
14	2883	2973	2964	2884	2870	2854	2930	2972	3000	3004	3041	3061	14	413	495	323		427	429	511	530	558	543	589	538
15	2885	2976	2958	2882	2873	2854	2930	2974	3001	3004	3042	3058	15	417	496	319	414	432	433	514	529	559	546	591	538
16	2887	2979	2950	2880	2876	2856	2931	2972	3001	3005	3044	3056	16	420	495	331		435	438	516	528	558	548	592	537
17	2888	2982	2940	2878	2877	2858	2934	2973	3000	3008	3046	3054	17	423		338	415	439	442	517	529	546	550	593	537
18	2890	2986	2934	2878	2878	2859	2937	2972	3000	3010	3048	3052	18	425		333		442	446	519	533	500	551	594	536
19	2892	2989	2929	2879	2879	2861	2938	2969	2999	3011	3047	3052	19	430	455			445	449	521	538	459	553	595	525
20	2894	2990	2924	2879	2879	2866	2941	2973	2999	3012	3046	3055	20	434		301	417	448	453	522	541	445	554	596	517
21	2898	2991	2922	2879	2880	2872	2952	2978	2998	3014	3046	3058	21	437		294	423	450	456	524	544	443	556	597	514
22	2903	2991	2921	2875	2882	2876	2952	2979	2999	3014	3047	3059	22	441	442	296		454	459	525	546	444	558	597	513
23	2905	2991	2921	2869	2885	2877	2951	2980	2997	3015	3048	3057	23	445	393	290		457	462	527	549	450	560	593	512
24	2904	2990	2923	2858	2888	2879	2955	2983	2993	3016	3049	3053	24	449	331	291	413	456	466	529	551	457	561	589	512
25	2901	2989	2923	2854	2890	2880	2955	2985	2991	3018	3053	3050	25	450	324	301	410	445	469	531	552	464	564	587	512
26	2900	2988	2919	2853	2889	2878	2953	2984	2990	3018	3055	3048	26	452	330	317		436	471	533	552	471	565	587	513
27	2902	2990	2911	2854	2887	2878	2952	2983	2991	3019	3057	3047	27	455	341	328	416	431	474	534	553	478	567	587	515
28	2905	2993	2907	2853	2886	2881	2953	2982	2993	3018	3056	3047	28	458	347	337	419	431	477	536	555	485	569	589	517
29	2907		2905	2856	2888	2881	2954	2983	2993	3018	3057	3047	29	461		345	420	431	480	537	552	491	569	590	519
30	2911	2905		2859	2882	2882	2956	2983	2993	3017	3057	3046	30	464		358	412	376	482	539	542	496	571	592	523
31	2914	2904		2877			2962	2985		3016		3046	31	466		310			275		541	533	572		526
Dan	31	28	1	1	25	30	31	31	15	25	27	12	Dan	31	14	6	21	23	30	31	28	15	30	21	9
Hnk	2916	2995	2997	2903	2891	2883	2965	2988	3003	3020	3059	3067	Hnk	467	496	383	423	459	483	541	555	559	572	597	601
Hs	2882	2969	2950	2879	2874	2867	2931	2976	2994	3007	3040	3055	Hs	426	446	335	380	413	423	514	541	512	544	587	549
Hvk	2831	2916	2902	2852	2861	2853	2882	2965	2987	2993	3015	3045	Hvk	388	323	290	267	271	285	484	528	443	499	572	511
Dan	1	1	31	26	1	11	1	1	1	1	1	30	Dan	5	24	23	8	31	1	1	15	21	1	1	25
Hnk			3067			Hs	2952			Hvk	2831		Hnk			601			Hs	473		Hvk			267



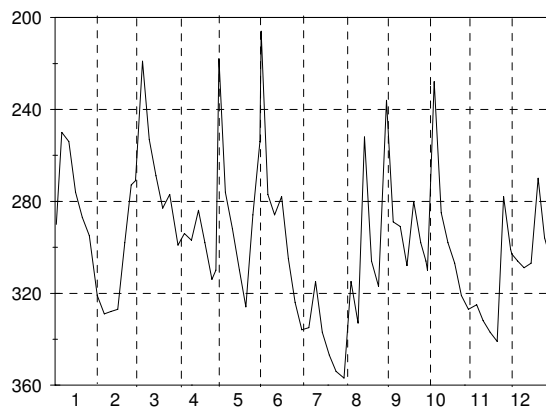
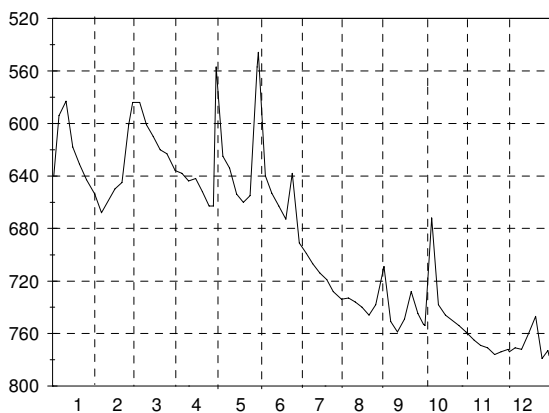
B.3. Dnevni vodostaji z nivoogramom – v cm (l. 2006)

Št.: 91 0111 CERKLJE Šifra: 500061												Št.: 98 0111 SP. STARI GRAD Šifra: 400015																			
Tip: D Kota "0": 153.980 Teren: 153.520												Tip: L Kota "0": 153.810 Teren: 153.260																			
Dan	1	2	3	4	5	6	7	8	9	10	11	12	Dan	1	2	3	4	5	6	7	8	9	10	11	12						
1	636	655	693	645	664	669	673	712	738	752	758	780	1	396	409	409	395	413	378	421	436	430	422	431	433						
2	638	656	693	646	664	666	674	714	738	753	759	780	2	395	410	408	397	413	373	422	437	430	423	431	434						
3	639	658	694	647	665	664	675	715	739	753	759	781	3	391	410	407	398	412	371	422	438	431	424	431	434						
4	640	659	695	648	665	662	676	716	740	753	760	781	4	390	411	407	400	412	373	423	438	431	424	431	435						
5	641	661	695	648	664	661	677	717	740	753	760	782	5	388	412	406	401	411	373	423	438	431	421	432	435						
6	642	662	695	649	663	660	679	718	740	753	761	782	6	386	413	405	402	409	374	423	438	431	417	432	435						
7	643	664	693	650	661	659	680	719	741	753	761	783	7	384	414	406	402	409	375	424	438	431	413	433	435						
8	644	665	691	651	660	659	681	720	742	753	762	784	8	384	415	406	404	409	377	425	438	431	412	433	435						
9	645	666	687	651	659	658	682	721	742	753	762	784	9	383	416	406	405	409	379	426	438	430	412	433	435						
10	645	668	684	652	659	658	683	723	743	754	763	785	10	382	416	402	406	410	381	427	438	431	412	433	435						
11	644	670	681	652	659	658	685	723	743	754	763	786	11	382	417	389	406	410	383	427	437	431	412	433	435						
12	643	671	677	653	659	658	686	724	744	754	764	786	12	383	418	373	406	410	385	427	438	432	412	434	434						
13	643	673	669	655	659	657	687	724	744	754	765	787	13	383	418	366	407	410	387	428	437	432	412	433	434						
14	642	674	662	655	659	657	689	725	745	754	765	787	14	383	419	364	407	411	389	429	436	432	413	434	433						
15	642	676	656	656	660	657	690	726	745	754	766	788	15	384	420	363	407	413	390	430	435	433	415	434	433						
16	641	677	652	656	660	657	691	726	746	754	767	789	16	385	421	364	408	414	392	431	434	433	416	434	433						
17	641	679	649	657	661	658	693	727	746	754	769	789	17	387	421	365	408	415	395	431	434	433	417	435	433						
18	640	679	647	657	662	659	694	728	746	754	771	790	18	389	421	367	409	415	397	431	434	431	418	435	433						
19	641	681	646	658	663	659	695	728	747	754	772	790	19	390	421	370	409	416	399	432	433	428	419	435	432						
20	642	682	644	659	663	660	697	729	747	754	773	791	20	392	421	372	410	417	401	432	433	425	421	435	432						
21	642	684	643	659	664	661	698	730	748	754	773	791	21	393	423	373	410	418	404	433	433	423	422	435	432						
22	643	685	643	660	665	662	700	731	748	754	773	792	22	395	421	375	411	419	406	433	434	422	422	434	432						
23	645	687	642	660	666	663	701	731	749	754	774	792	23	397	421	377	412	420	408	433	433	421	423	434	431						
24	646	688	642	661	667	664	702	732	749	755	774	792	24	398	420	379	413	421	410	433	433	420	424	434	431						
25	647	689	642	662	668	665	703	733	750	755	775	793	25	399	417	380	413	422	412	434	433	419	424	435	430						
26	647	690	642	662	669	666	704	734	750	755	776	793	26	400	414	383	413	423	413	434	434	420	424	435	430						
27	649	691	642	663	670	667	706	735	750	756	776	793	27	401	410	387	414	424	414	435	433	420	424	434	430						
28	650	692	643	664	671	668	707	736	751	756	777	794	28	403	407	388	414	424	416	436	432	420	425	434	429						
29	651	693	643	664	672	669	708	737	752	756	778	794	29	404	408	389	414	422	418	436	431	420	425	434	429						
30	653	694	644	664	673	671	710	737	752	757	779	794	30	406	409	390	414	415	419	436	430	420	426	434	429						
31	654	695	645	664	674	672	711	738	753	758	780	795	31	407	410	391	415	416	420	436	431	421	427	435	430						
Dan	31	28	3	27	2	30	31	31	29	31	30	30	Dan	31	21	1	30	28	30	29	7	16	31	17	6						
Hnk	655	693	695	664	665	672	712	738	752	758	779	795	Hnk	410	424	411	415	425	421	437	439	434	430	436	436						
Hs	644	674	664	655	664	662	691	726	745	754	768	788	Hs	392	416	386	407	414	393	429	435	427	419	434	433						
Hvk	636	655	642	645	664	657	672	712	738	752	758	779	Hvk	382	407	362	394	383	370	420	428	419	412	430	429						
Dan	1	1	22	1	1	12	1	1	1	1	1	1	Dan	10	28	15	1	31	3	1	31	25	8	1	28						
Hnk	795			Hs			703			Hvk			636			Hnk	439			Hs			415			Hvk			362		



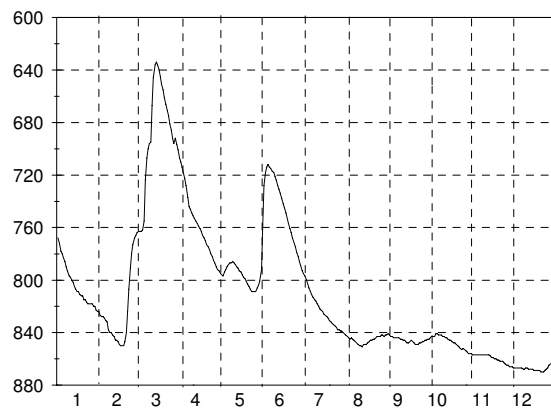
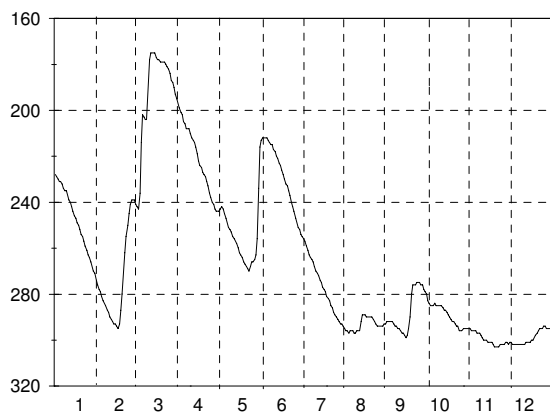
**B.3. Dnevni vodostaji z nivogramom – v cm (l. 2006)**

Št.: 101      0650 BUKOŠEK      Šifra: 400040												Št.: 103      0880 ŠMALČJA VAS      Šifra: 600015																							
Tip: O      Kota "0": 155.770      Teren: 154.870												Tip: O      Kota "0": 177.220      Teren: 176.480																							
Dan	1	2	3	4	5	6	7	8	9	10	11	12	Dan	1	2	3	4	5	6	7	8	9	10	11	12										
1	640											774	1	290										303											
2													2																						
3													3																						
4													4																						
5	594	668	584	638	625	640	699	733	751	672	765	771	5	250	329	219	294	276	277	335	315	289	228	325	306										
6													6																						
7													7																						
8													8																						
9													9																						
10	583	659	601	644	634	653	707	736	759	738	769	772	10	254	328	253	297	292	286	315	333	291	285	332	309										
11													11																						
12													12																						
13													13																						
14													14																						
15	618	650	610	642	654	663	714	740	749	746	771	760	15	276	327	269	284	310	278	337	252	308	298	337	307										
16													16																						
17													17																						
18													18																						
19													19																						
20	631	645	620	652	660	673	719	746	728	750	776	747	20	287	298	283	298	326	305	347	306	280	307	341	270										
21													21																						
22													22																						
23													23																						
24													24																						
25	643	601	623	663	655	638	728	738	745	754	774	779	25	295	273	277	314	286	324	354	317	298	321	278	296										
26													26																						
27													27																						
28		584		663									28		271		310																		
29									753			773	29									306		305											
30				557	557	691			754	759	772	777	30				218	254	336			310	327	301											
31	654		636		546		734	709					31	321		299		206		357	236				311										
Dan 31 5 31 25 20 30 31 20 10 30 20 25												Dan 31 5 31 25 20 30 31 10 30 30 20 31																							
Hnk 654 668 636 663 660 691 734 746 759 759 776 779												Hnk 321 329 299 314 326 336 357 333 310 327 341 311																							
Hs 623 635 612 637 619 660 717 734 748 737 771 769												Hs 282 304 267 288 279 301 341 293 297 294 319 301																							
Hvk 583 584 584 557 546 638 699 709 728 672 765 747												Hvk 250 271 219 218 206 277 315 236 280 228 278 270																							
Dan 10 28 5 30 31 25 5 31 20 5 5 20												Dan 5 28 5 30 31 5 10 31 20 5 25 20																							
Hnk 779						Hs 688						Hvk 546						Hnk 357						Hs 297						Hvk 206					



B.3. Dnevni vodostaji z nivogramom – v cm (l. 2006)

Št.: 115 VČ-5072 LATKOVA VAS Šifra: 350050												Št.: 119 0840 ŠEMPETER Šifra: 300025																			
Tip: L Kota "0": 269.940 Teren: 269.370												Tip: D Kota "0": 267.620 Teren: 267.020																			
Dan	1	2	3	4	5	6	7	8	9	10	11	12	Dan	1	2	3	4	5	6	7	8	9	10	11	12						
1	228	276	241	197	244	213	255	295	292	283	295	301	1	768	827	763	710	796	728	797	843	842	844	857	867						
2	229	278	242	199	243	212	256	296	292	284	296	302	2	772	828	763	714	797	718	800	844	843	843	857	867						
3	230	279	243	201	242	212	257	296	292	285	296	302	3	778	828	763	719	794	714	803	845	843	843	857	867						
4	231	281	236	202	243	212	259	297	292	285	296	302	4	780	829	762	723	792	712	806	844	844	843	857	867						
5	231	283	214	205	245	212	261	296	292	285	296	302	5	783	831	755	728	790	714	809	845	844	841	857	867						
6	232	284	202	206	247	213	263	296	293	284	297	302	6	786	832	724	737	788	715	811	846	844	841	857	867						
7	234	285	203	208	249	214	264	296	294	285	297	302	7	790	838	707	744	787	717	813	847	844	842	857	867						
8	235	287	204	208	251	215	265	297	294	285	297	302	8	793	840	700	746	787	718	815	848	844	842	857	868						
9	235	288	204	208	252	215	266	297	295	285	298	302	9	797	840	696	749	786	721	816	849	845	842	857	868						
10	237	290	191	210	253	217	268	296	295	285	299	302	10	798	842	695	751	787	724	818	850	845	843	857	867						
11	239	291	178	212	255	218	270	296	296	285	300	302	11	800	843	667	753	788	728	820	850	846	843	857	867						
12	240	292	175	213	256	220	271	296	297	286	300	301	12	802	846	646	755	790	731	822	851	846	844	857	868						
13	242	293	175	214	257	221	272	292	297	287	300	301	13	805	846	636	757	791	734	823	849	847	844	857	868						
14	244	293	175	216	258	223	274	289	298	287	301	301	14	807	847	634	759	793	738	824	849	848	845	858	868						
15	246	294	175	219	260	224	275	289	299	288	301	301	15	809	849	636	761	794	742	826	849	848	846	859	868						
16	247	295	177	222	262	226	277	289	298	289	301	300	16	809	850	640	763	796	745	827	848	847	846	859	869						
17	249	293	178	224	263	228	278	290	295	290	301	300	17	811	850	645	766	798	749	828	847	846	847	860	869						
18	250	287	178	225	264	230	279	290	290	291	302	299	18	812	850	651	768	799	753	829	846	847	848	860	869						
19	252	280	179	227	266	232	281	290	280	292	303	298	19	812	847	655	770	801	757	831	846	848	848	861	869						
20	254	270	179	228	267	233	282	290	276	292	303	297	20	815	840	661	773	803	761	832	845	849	849	861	869						
21	255	262	179	229	268	235	283	290	276	293	303	296	21	815	824	666	775	805	764	833	845	849	850	862	870						
22	257	255	179	231	269	237	285	291	276	294	303	295	22	817	807	671	777	807	768	834	844	849	851	862	870						
23	259	250	180	233	270	240	286	292	275	294	302	295	23	818	791	675	780	809	772	835	843	848	852	862	870						
24	261	245	181	236	268	242	288	293	275	296	302	295	24	818	780	681	782	809	775	836	843	848	853	863	869						
25	263	241	182	238	266	244	289	294	275	296	302	294	25	818	773	686	785	809	779	838	843	847	852	864	868						
26	264	239	184	240	266	247	290	294	276	296	302	294	26	818	768	692	787	809	782	838	842	847	853	865	867						
27	266	239	187	241	265	249	291	294	276	295	301	295	27	820	766	696	790	806	786	839	842	846	854	865	865						
28	268	239	188	243	263	251	292	294	278	295	301	295	28	820	764	692	792	804	789	839	843	846	855	866	864						
29	270	190	190	244	256	252	293	294	279	295	302	295	29	823	697	697	793	801	793	840	842	845	856	866	863						
30	271	193	244	244	234	254	293	293	280	295	301	295	30	824	701	701	795	792	795	841	842	845	856	866	862						
31	274	195	216	294	293	295	295	295	295	295	295	295	31	824	707	707	758	758	758	842	841	841	856	862	862						
Dan	31	17	3	28	23	30	31	12	15	23	18	8	Dan	30	16	1	30	23	29	31	11	25	30	28	21						
Hnk	276	296	244	244	271	255	295	298	300	296	303	303	Hnk	824	850	763	795	810	795	842	851	851	858	867	872						
Hs	248	275	193	221	255	228	276	293	287	290	300	299	Hs	805	824	689	760	796	747	825	845	846	847	860	867						
Hvk	227	239	174	196	215	211	254	289	275	282	295	294	Hvk	768	764	634	710	738	712	795	841	841	841	856	861						
Dan	1	26	12	1	31	2	1	14	20	1	1	25	Dan	1	28	14	1	31	4	1	30	1	5	7	31						
Hnk	303			Hs			264			Hvk			174			Hnk	872			Hs			809			Hvk			634		



**B.3. Dnevni vodostaji z nivogramom – v cm (l. 2006)**

Št.: 127      0141 ŠKOFJA VAS      Šifra: 250013												Št.: 135      0220 ŠEMPETER      Šifra: 950045													
Tip: O      Kota "0": 248.200      Teren: 247.810												Tip: L      Kota "0": 70.360      Teren: 69.240													
Dan	1	2	3	4	5	6	7	8	9	10	11	12	Dan	1	2	3	4	5	6	7	8	9	10	11	12
1	310	335	289	290	317	246	329	361	360	355	367	370	1	2028	2154	2139	2116	2196	2241	2226	2209	2198	2214	2227	2223
2	311	336	289	292	312	244	331	362	358	355	367	370	2	1903	2158	2142	2120	2199	2243	2224	2209	2198	2215	2227	2222
3	313	337	290	294	309	246	330	363	357	356	367	368	3	1915	2165	2145	2125	2203	2242	2223	2208	2197	2216	2228	2220
4	313	338	291	296	306	249	331	363	356	357	367	366	4	1954	2172	2146	2130	2207	2242	2221	2195	2197	2216	2230	2219
5	313	340	292	297	305	254	332	364	356	358	367	365	5	1974	2178	2122	2131	2211	2243	2220	2190	2197	2216	2230	2216
6	313	341	293	298	305	257	333	364	356	359	368	365	6	1993	2183	2103	2131	2214	2244	2219	2189	2196	2216	2231	2213
7	313	341	292	300	305	261	334	364	357	359	369	361	7	2009	2184	2112	2134	2216	2248	2218	2190	2197	2216	2231	2211
8	313	342	291	301	306	264	335	364	358	359	370	361	8	2021	2183	2115	2140	2219	2249	2216	2191	2199	2216	2232	2209
9	313	344	289	302	307	268	336	364	359	359	370	362	9	2028	2182	2111	2146	2222	2249	2215	2192	2201	2216	2234	2192
10	313	345	286	303	308	271	337	364	360	358	371	361	10	2034	2184	2041	2150	2221	2249	2213	2193	2203	2217	2236	2161
11	313	346	246	304	310	275	337	364	361	359	372	350	11	2040	2190	1990	2152	2221	2249	2211	2192	2204	2217	2234	2170
12	313	347	227	305	312	278	338	365	362	359	372	349	12	2044	2197	2003	2154	2226	2249	2210	2193	2204	2217	2232	2179
13	314	348	228	306	313	282	340	361	363	360	373	348	13	2052	2200	2023	2158	2228	2248	2211	2193	2204	2217	2231	2182
14	314	349	231	307	315	285	341	362	364	361	373	347	14	2058	2202	2039	2162	2229	2248	2211	2194	2205	2219	2231	2184
15	315	350	236	307	317	288	342	361	366	362	374	346	15	2062	2204	2051	2166	2231	2248	2211	2194	2206	2221	2231	2185
16	316	351	240	308	318	291	343	359	365	363	374	345	16	2065	2197	2058	2170	2232	2248	2211	2194	2206	2222	2232	2185
17	316	350	244	309	320	294	344	358	365	364	375	344	17	2070	2191	2065	2173	2233	2248	2211	2194	2205	2222	2231	2180
18	317	346	248	310	321	297	345	357	366	365	375	344	18	2069	2193	2072	2175	2233	2247	2211	2195	2205	2221	2232	2173
19	318	340	252	311	323	300	347	356	364	366	376	343	19	2079	2197	2076	2177	2234	2247	2211	2197	2206	2220	2234	2172
20	319	327	256	312	324	303	348	355	362	367	377	343	20	2093	2148	2078	2180	2235	2247	2211	2199	2209	2220	2234	2174
21	321	315	260	313	326	306	349	355	359	368	377	342	21	2097	2078	2081	2182	2235	2247	2212	2200	2212	2219	2228	2174
22	322	305	263	314	328	308	350	356	356	368	378	341	22	2104	2086	2079	2184	2236	2248	2212	2201	2214	2219	2196	2176
23	323	299	267	315	329	311	352	356	354	369	378	340	23	2113	2098	2079	2186	2237	2248	2210	2200	2214	2220	2200	2178
24	324	295	270	317	330	314	353	357	352	370	378	339	24	2122	2104	2085	2188	2239	2246	2210	2200	2211	2220	2210	2178
25	325	293	272	318	328	316	354	357	351	369	377	338	25	2126	2114	2090	2190	2240	2243	2210	2200	2210	2222	2218	2179
26	326	292	275	319	326	319	355	358	351	371	376	339	26	2127	2124	2094	2194	2242	2242	2210	2199	2210	2225	2223	2179
27	327	291	277	321	323	322	356	360	351	371	375	341	27	2132	2132	2096	2193	2244	2240	2209	2199	2210	2227	2225	2179
28	329	290	280	322	321	324	357	361	352	371	374	343	28	2137	2137	2096	2194	2245	2237	2210	2199	2211	2228	2225	2179
29	331		282	321	318	326	358	360	353	370	372	345	29	2140		2096	2194	2241	2234	2211	2198	2211	2229	2225	2179
30	332		285	321	307	327	359	362	354	369	371	347	30	2144		2106	2194	2234	2230	2210	2198	2212	2228	2226	2181
31	334		287		256		360	361		368		349	31	2148		2111		2237		2210	2197		2228		2184
Dan	31	16	6	28	24	30	31	12	15	26	22	1	Dan	31	15	4	26	28	7	1	2	23	28	10	1
Hnk	334	351	293	322	330	327	360	365	366	371	378	370	Hnk	2152	2206	2148	2197	2247	2251	2228	2212	2216	2229	2237	2224
Hs	319	330	269	308	314	288	344	360	358	363	373	351	Hs	2061	2162	2085	2163	2227	2245	2213	2197	2205	2220	2227	2188
Hvk	310	290	227	290	256	244	329	355	351	355	367	338	Hvk	1890	2077	1989	2114	2193	2228	2209	2187	2196	2213	2191	2157
Dan	1	28	12	1	31	2	1	20	25	1	1	25	Dan	2	21	11	1	1	30	23	4	3	1	22	10
Hnk		378			Hs	331			Hvk	227			Hnk		2251			Hs	2183			Hvk		1890	

